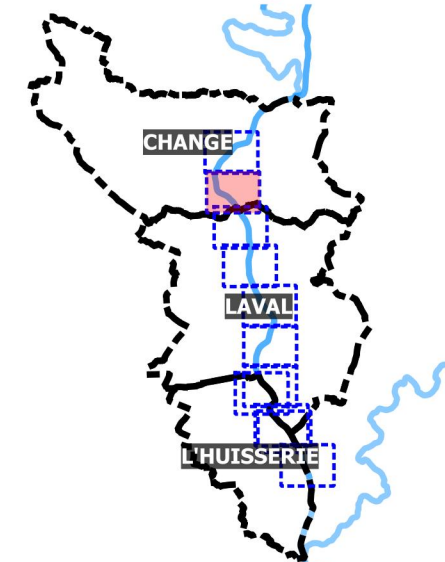






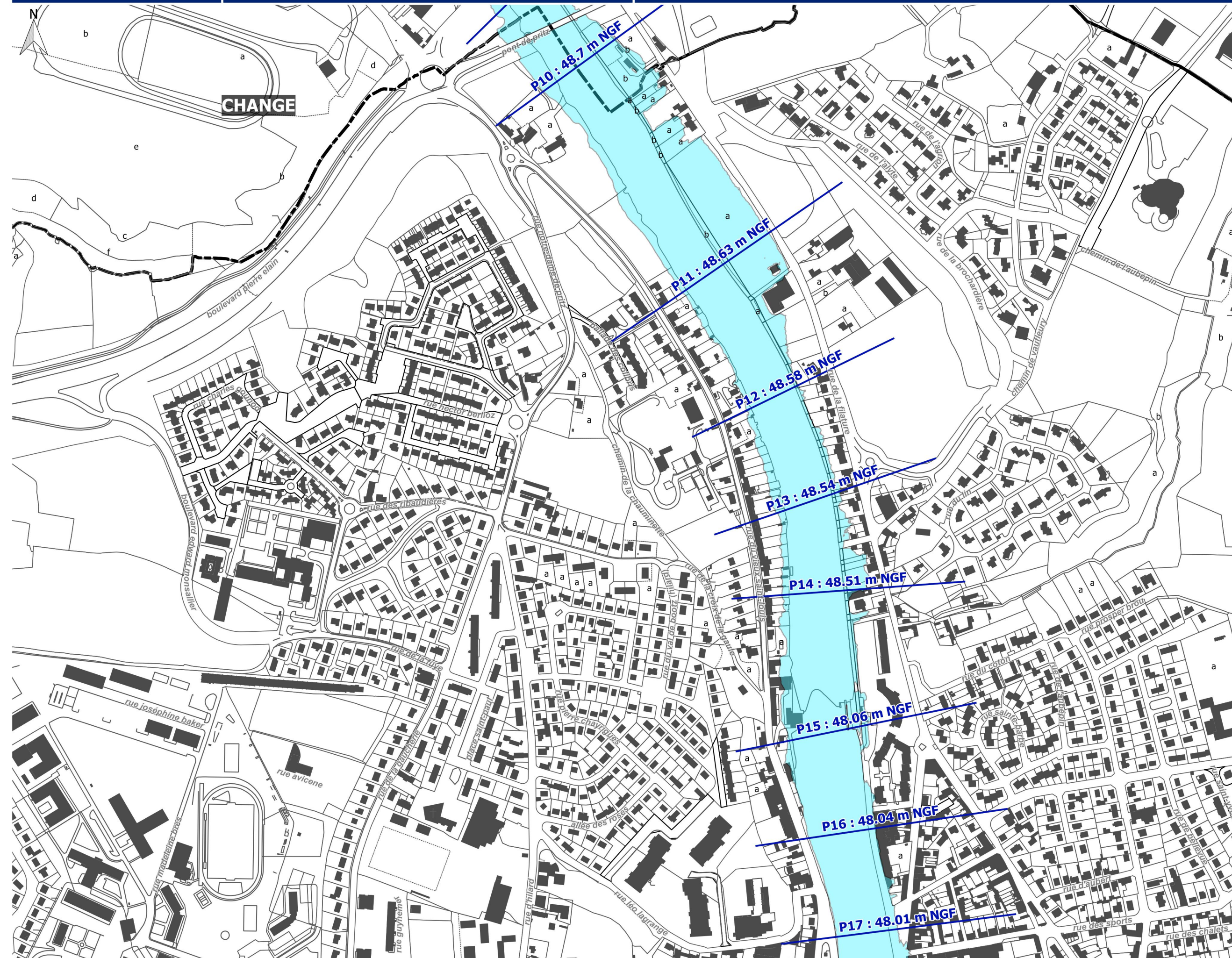


Localisation Changé - carte 2

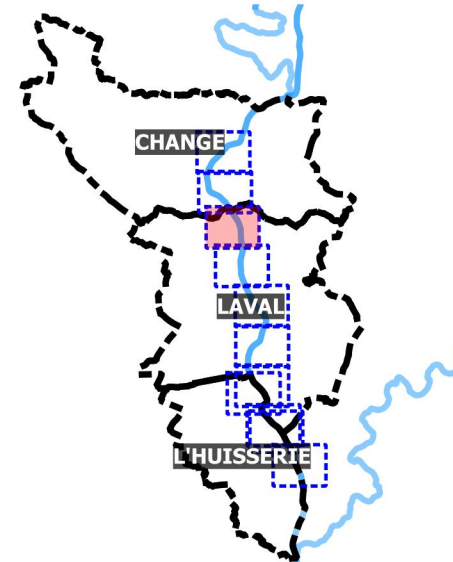


-  Profil en travers – Cote de l'évènement fréquent (m NGF-IGN69)
-  Enveloppe d'inondation de la crue décennale
-  Limite communale
-  Bâtiment
-  Parcellaire
-  Subdivision fiscale



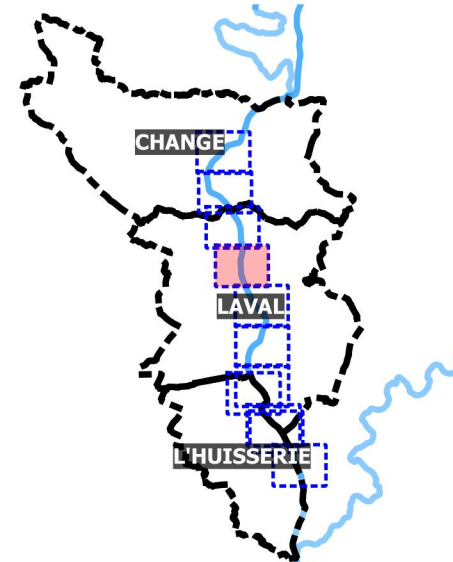








Localisation Laval - carte 1

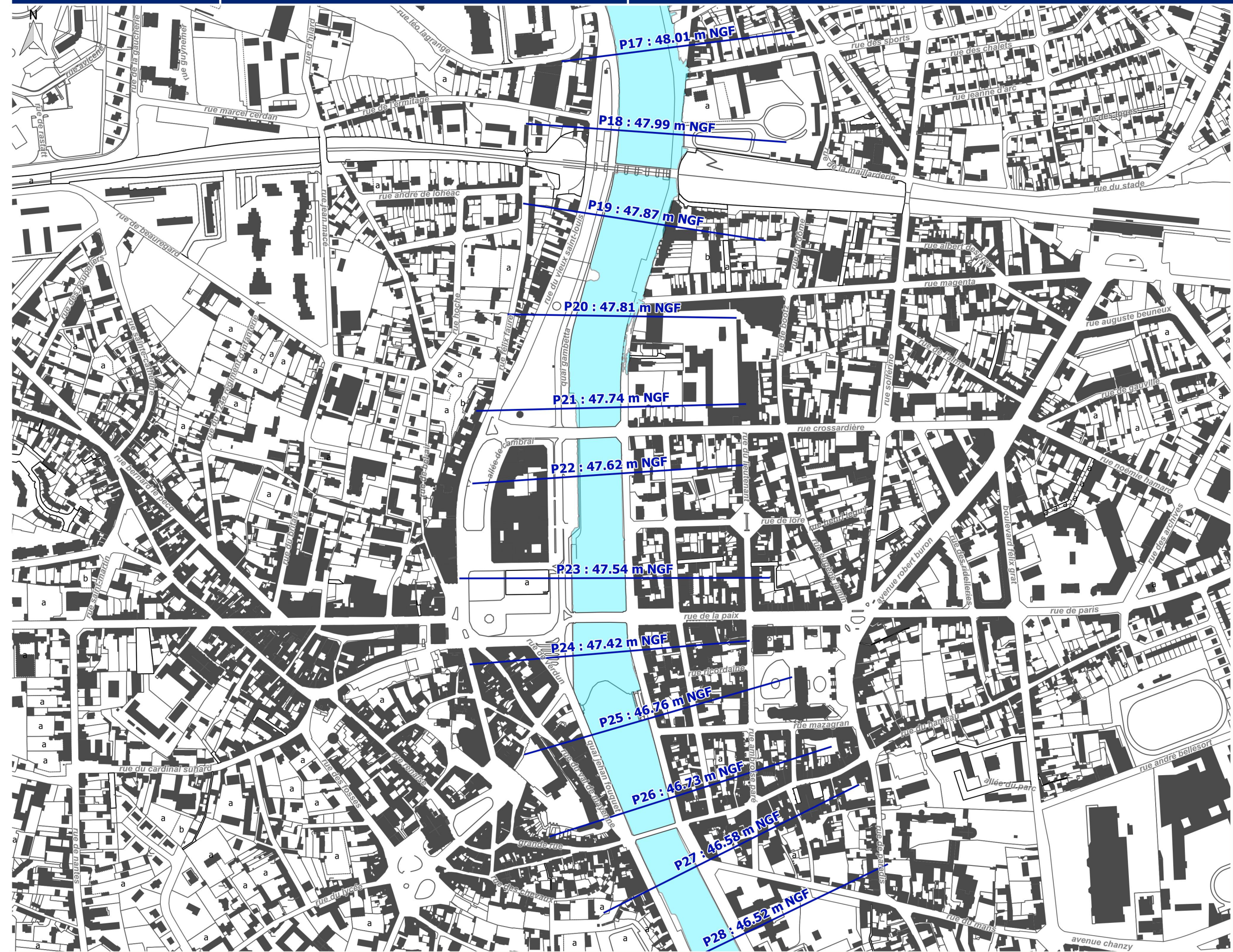


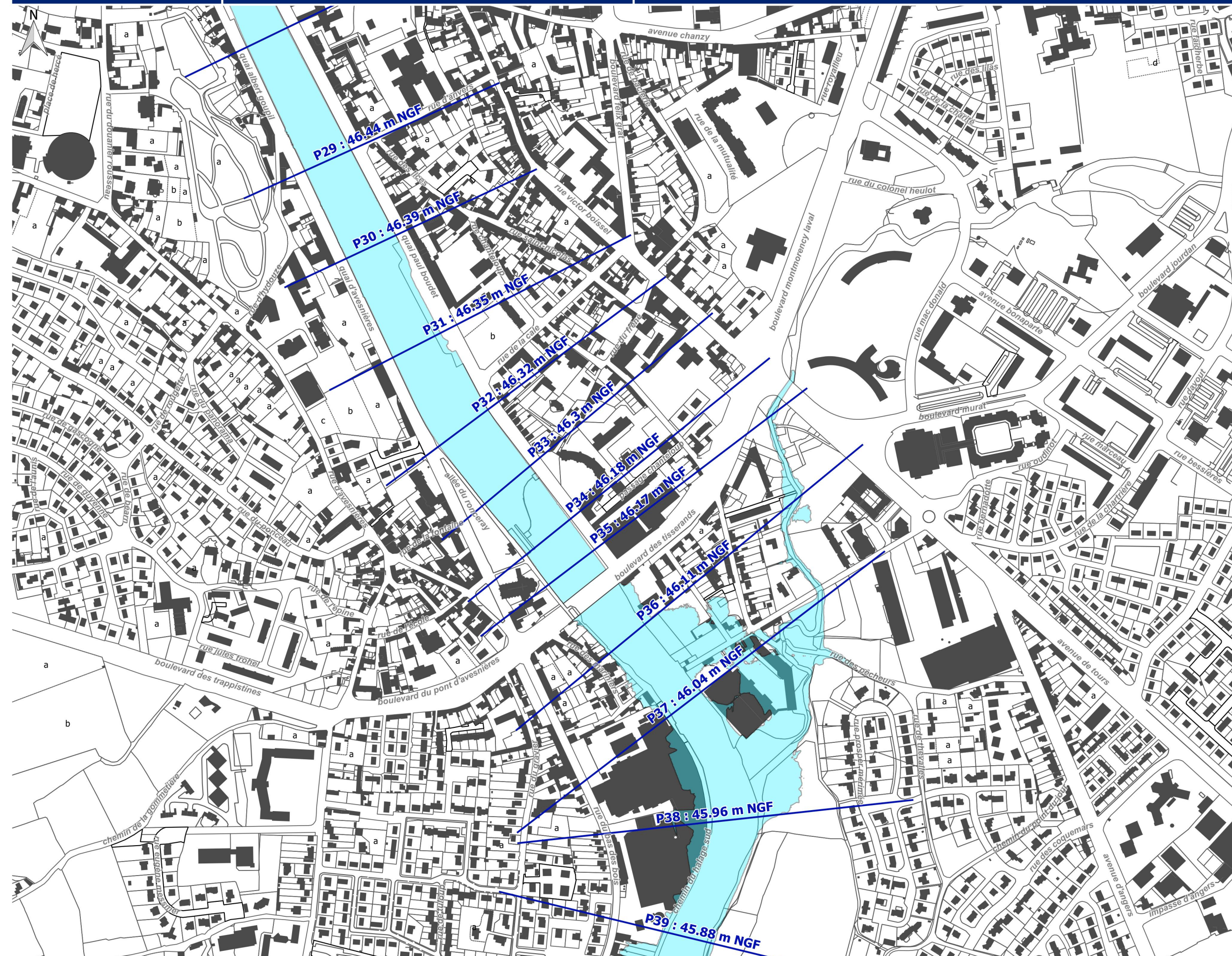
- Profil en travers – Cote de l'évènement fréquent (m NGF-IGN69)
- Enveloppe d'inondation de la crue décennale
- Limite communale
- Bâtiment
- Parcellaire
- Subdivision fiscale

Localisation Laval - carte 2

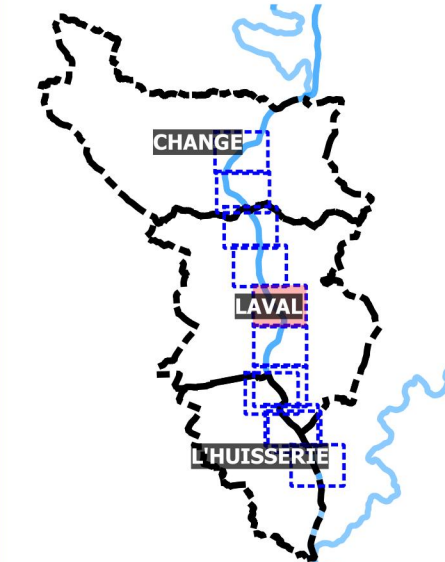


-  Profil en travers – Cote de l'évènement fréquent (m NGF-IGN69)
-  Enveloppe d'inondation de la crue décennale
-  Limite communale
-  Bâtiment
-  Parcellaire
-  Subdivision fiscale

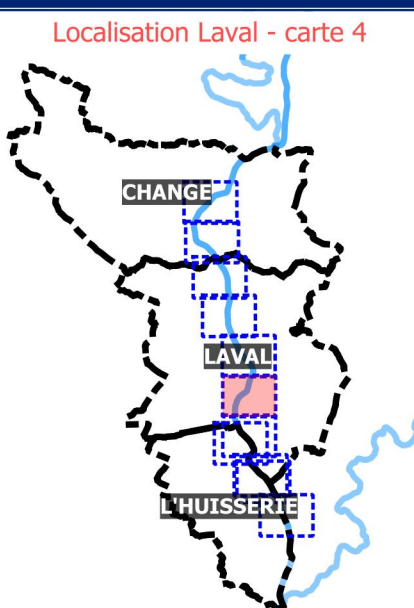
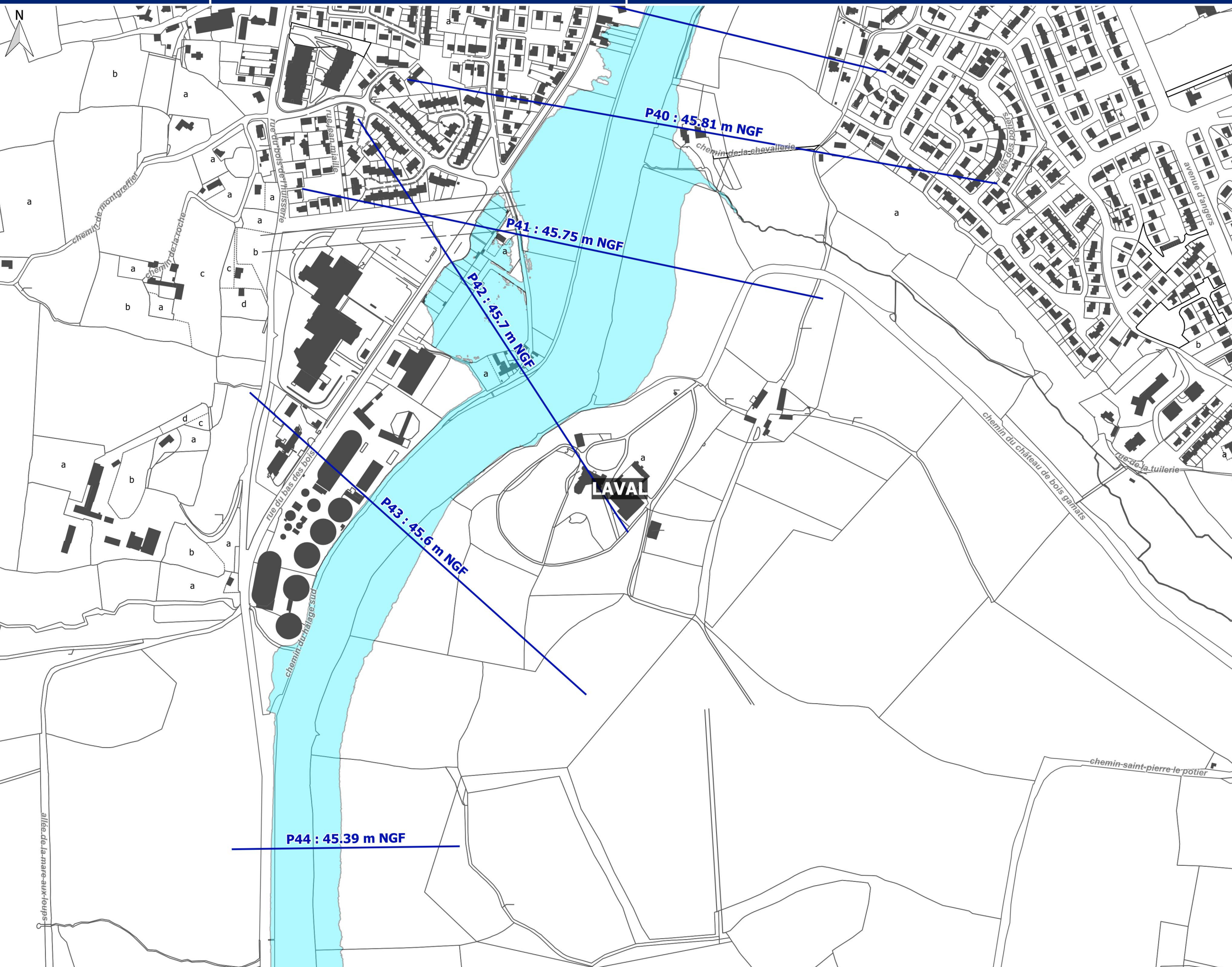




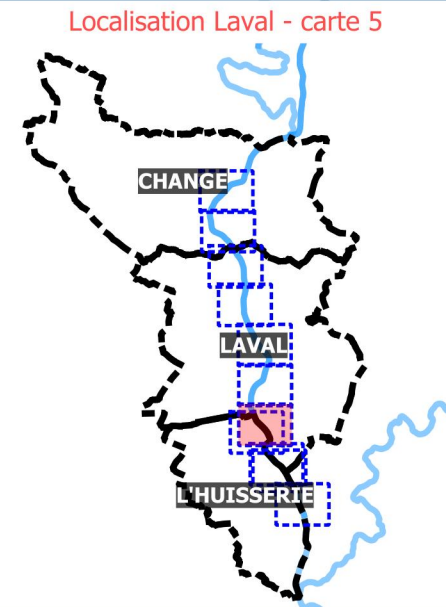
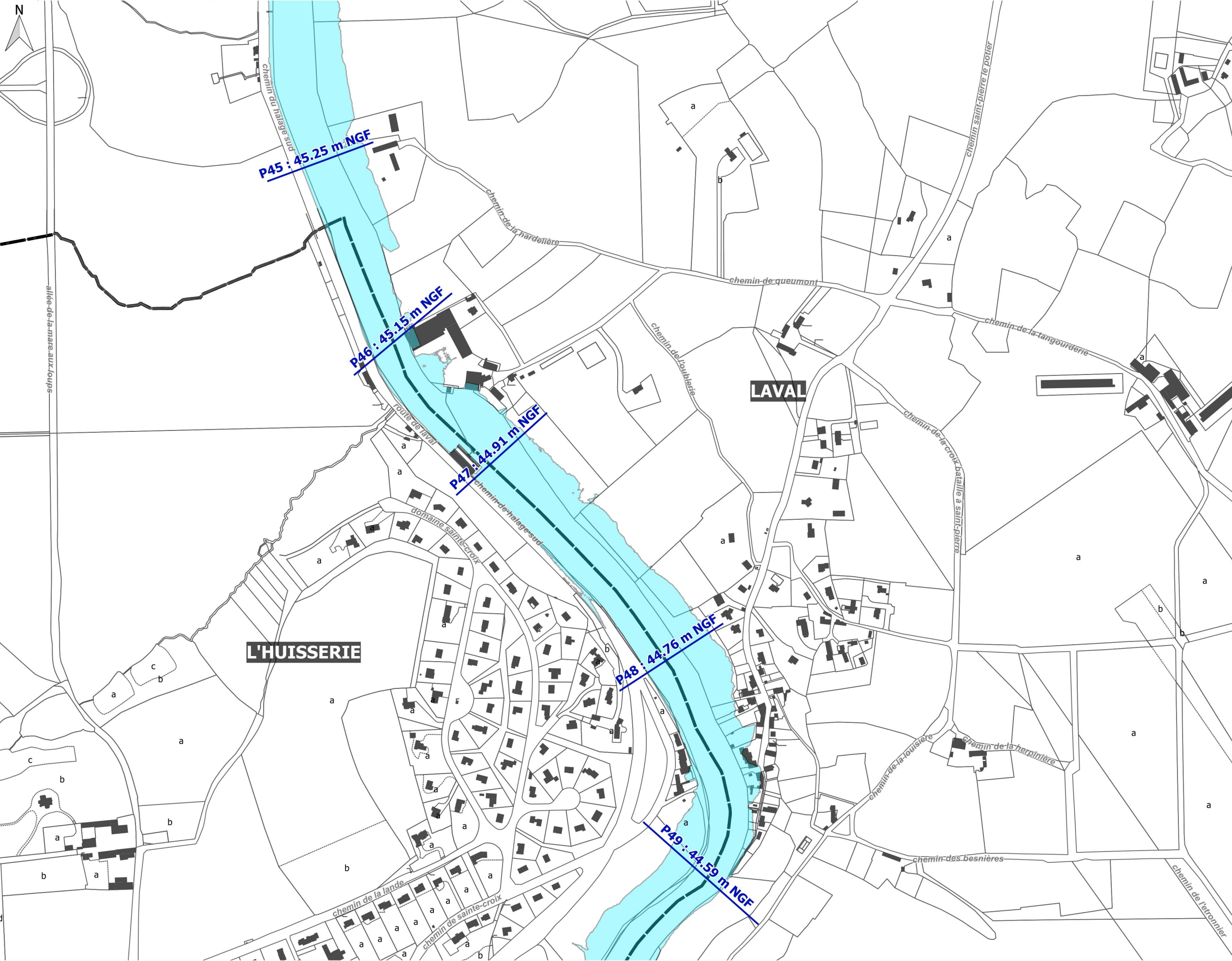
Localisation Laval - carte 3



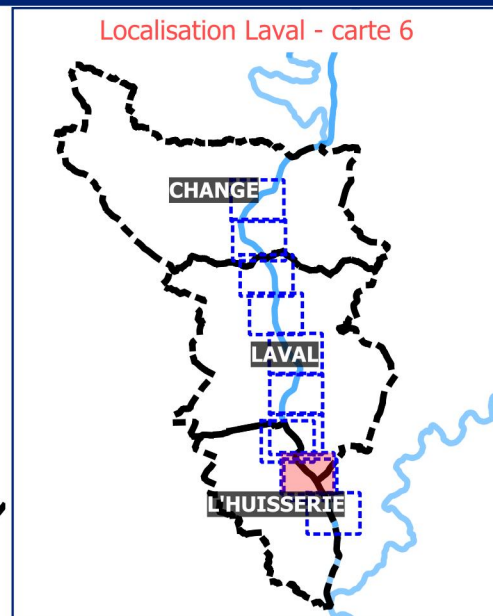
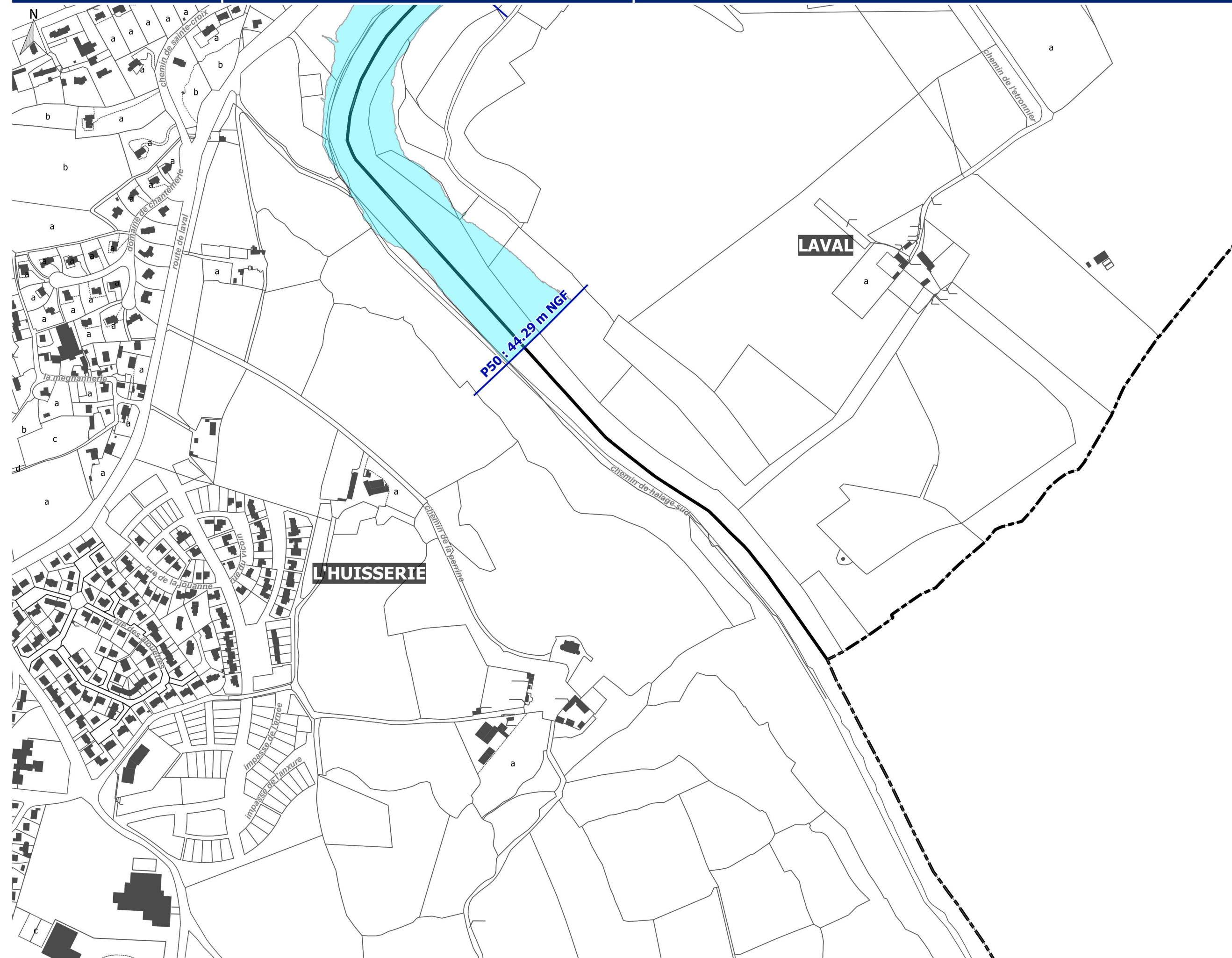
- Profil en travers – Cote de l'évènement fréquent (m NGF-IGN69)
- Enveloppe d'inondation de la crue décennale
- Limite communale
- Bâtiment
- Parcellaire
- Subdivision fiscale









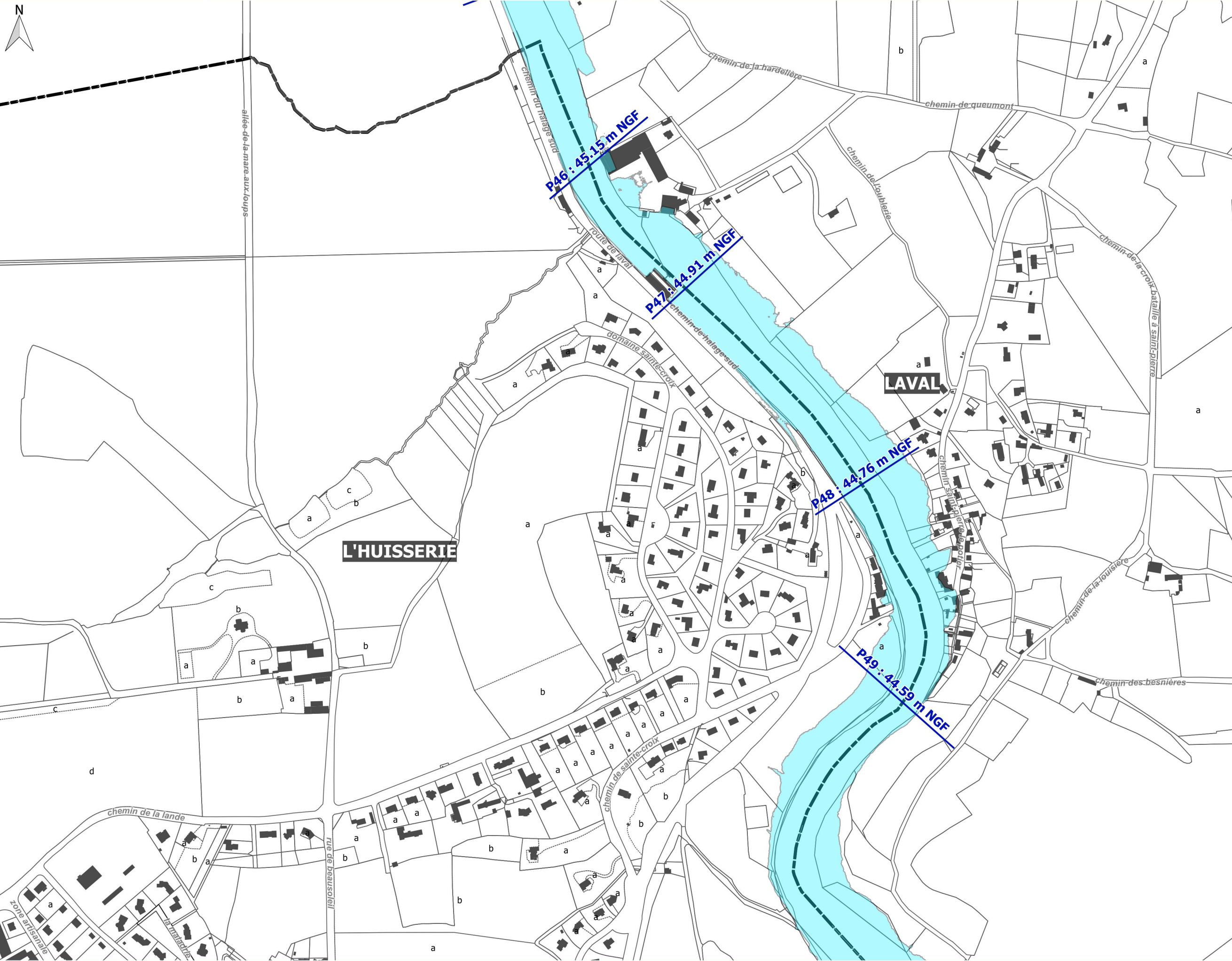
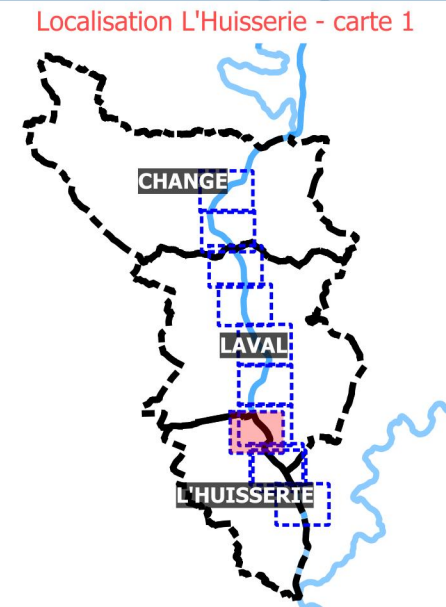
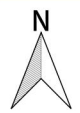
- Profil en travers –
Cote de l'évènement fréquent
(m NGF-IGN69)
- Enveloppe d'inondation
de la crue décennale
- Limite communale
- Bâtiment
- Parcellaire
- Subdivision fiscale









- Profil en travers – Cote de l'évènement fréquent (m NGF-IGN69)
- Enveloppe d'inondation de la crue décennale
- Limite communale
- Bâtiment
- Parcellaire
- Subdivision fiscale

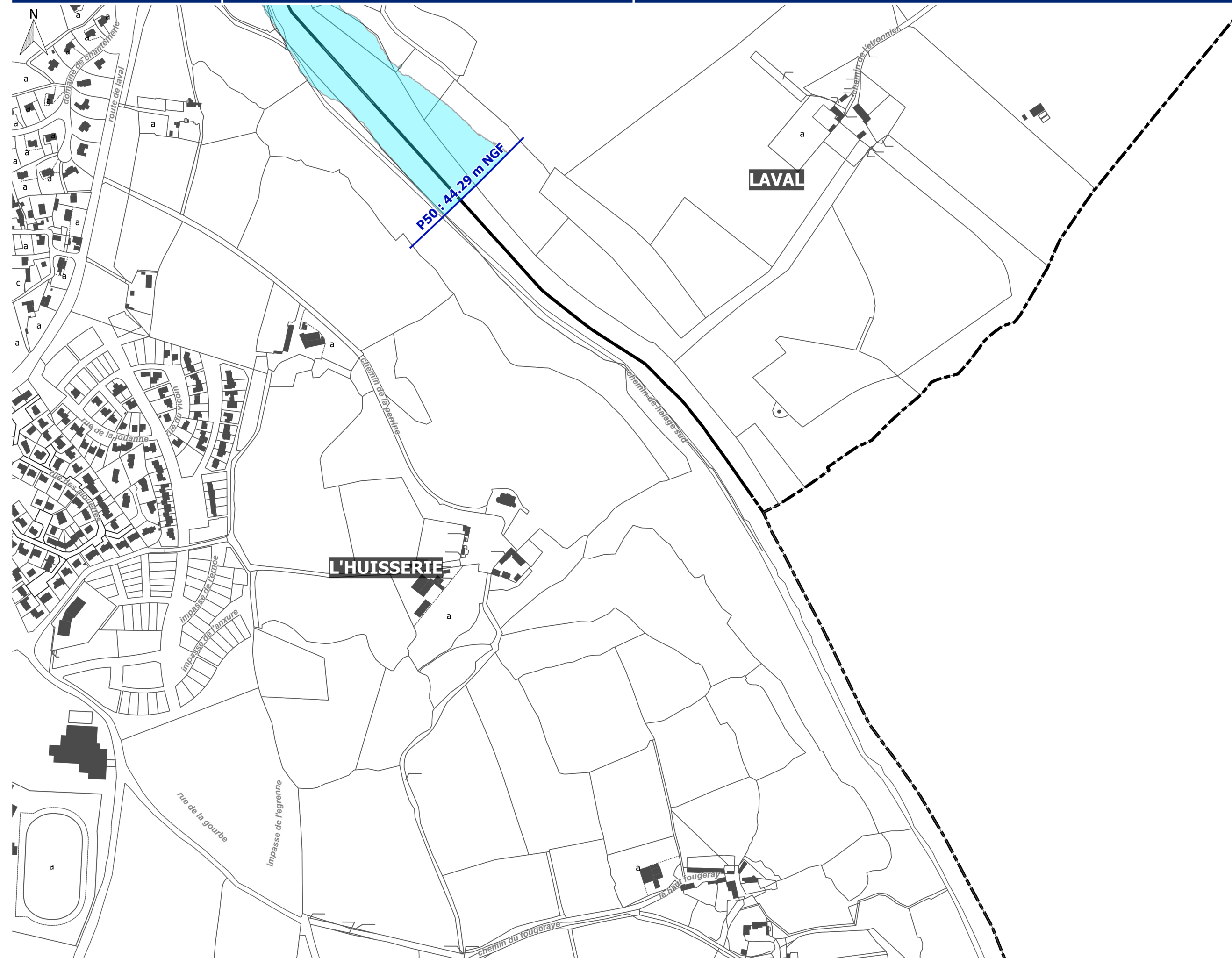


-  Profil en travers –
Cote de l'évènement fréquent
(m NGF-IGN69)
-  Enveloppe d'inondation
de la crue décennale
-  Limite communale
-  Bâtiment
-  Parcellaire
-  Subdivision fiscale

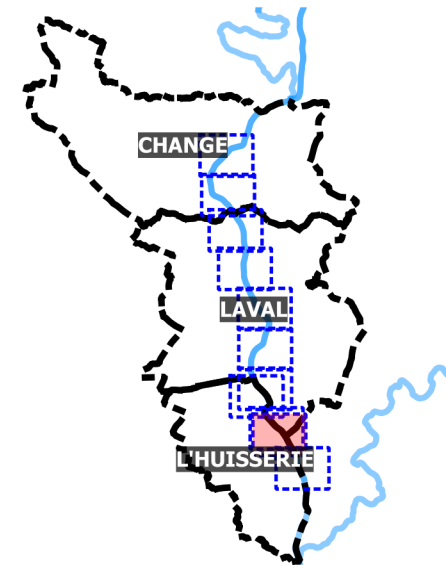








-  Profil en travers –
Cote de l'évènement fréquent
(m NGF-IGN69)
-  Enveloppe d'inondation
de la crue décennale
-  Limite communale
-  Bâtiment
-  Parcellaire
-  Subdivision fiscale

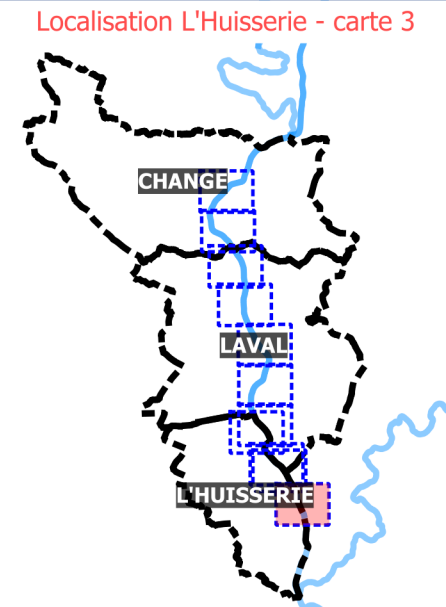










Localisation L'Huisserie - carte 2



-  Profil en travers –
Cote de l'évènement fréquent
(m NGF-IGN69)
-  Enveloppe d'inondation
de la crue décennale
-  Limite communale
-  Bâtiment
-  Parcellaire
-  Subdivision fiscale



-  Profil en travers –
Cote de l'évènement fréquent
(m NGF-IGN69)
-  Enveloppe d'inondation
de la crue décennale
-  Limite communale
-  Bâtiment
-  Parcellaire
-  Subdivision fiscale