

Cadastre

- Limite communale
- Bâtiment
- Parcellaire
- Subdivision fiscale

Aléa d'inondation de la crue centennale

- Faible
- Modéré
- Fort
- Très fort

Profil en travers - Cote de l'événement de référence (m NGF-IGN69)

Aléa uniquement lié à la remontée de l'eau dans le réseau

Enveloppe d'inondation de la crue millénaire

0 50 100 150 200 m

Source: IGN, Cadastre, Inventaire d'occupation des zones potentiellement inondables - SPCATIS, Modification Artelia

DDT 53

Révision du PPRI de Laval, Changé et L'Haissierie

CRUE CENTENNALE Q100 (ALÉA DE RÉFÉRENCE) : Changé

AFFAIRE N° 4-53-2408 DATE 2023-09-01 DESSIN ACE VÉRIFIÉ AMN

INDICES	DATES	D	MODIFICATIONS

MAÎTRE D'OUVRAGE: _____

GEOMETRE: _____

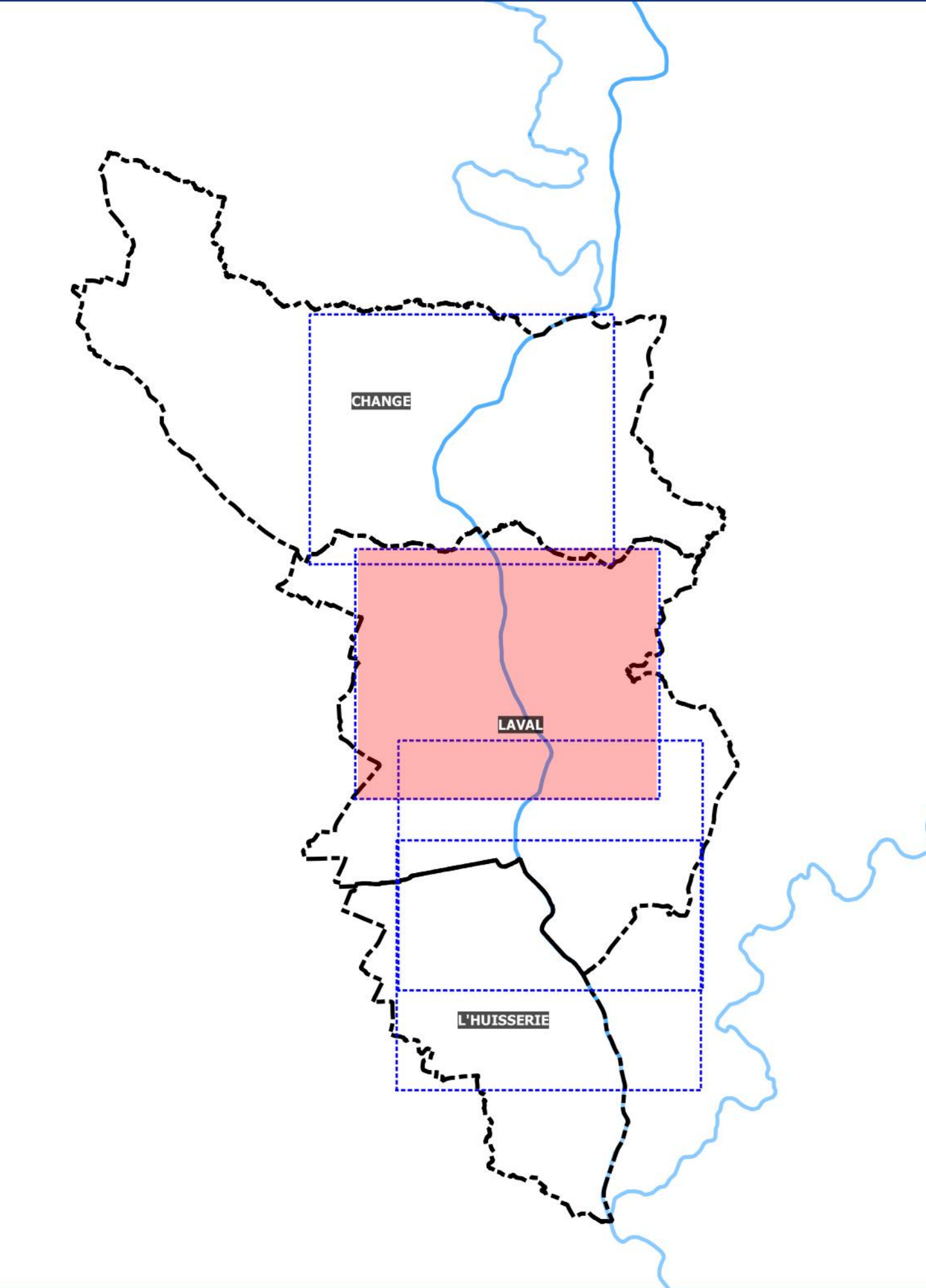
MAÎTRE D'OUVRAGE DÉLÉGUÉ: _____

MAÎTRE D'ŒUVRE: _____

PLAN N°

ECH:

ARTELIA
DIRECTION REGIONALE OUEST
100000 RUE DE LA REINE
MAYENNE 53100 LAVAL FRANCE
Tel: 02 99 60 00 00
Fax: 02 99 60 00 00



Cadastre

- Limite communale
- Bâtiment
- Parcellaire
- Subdivision fiscale

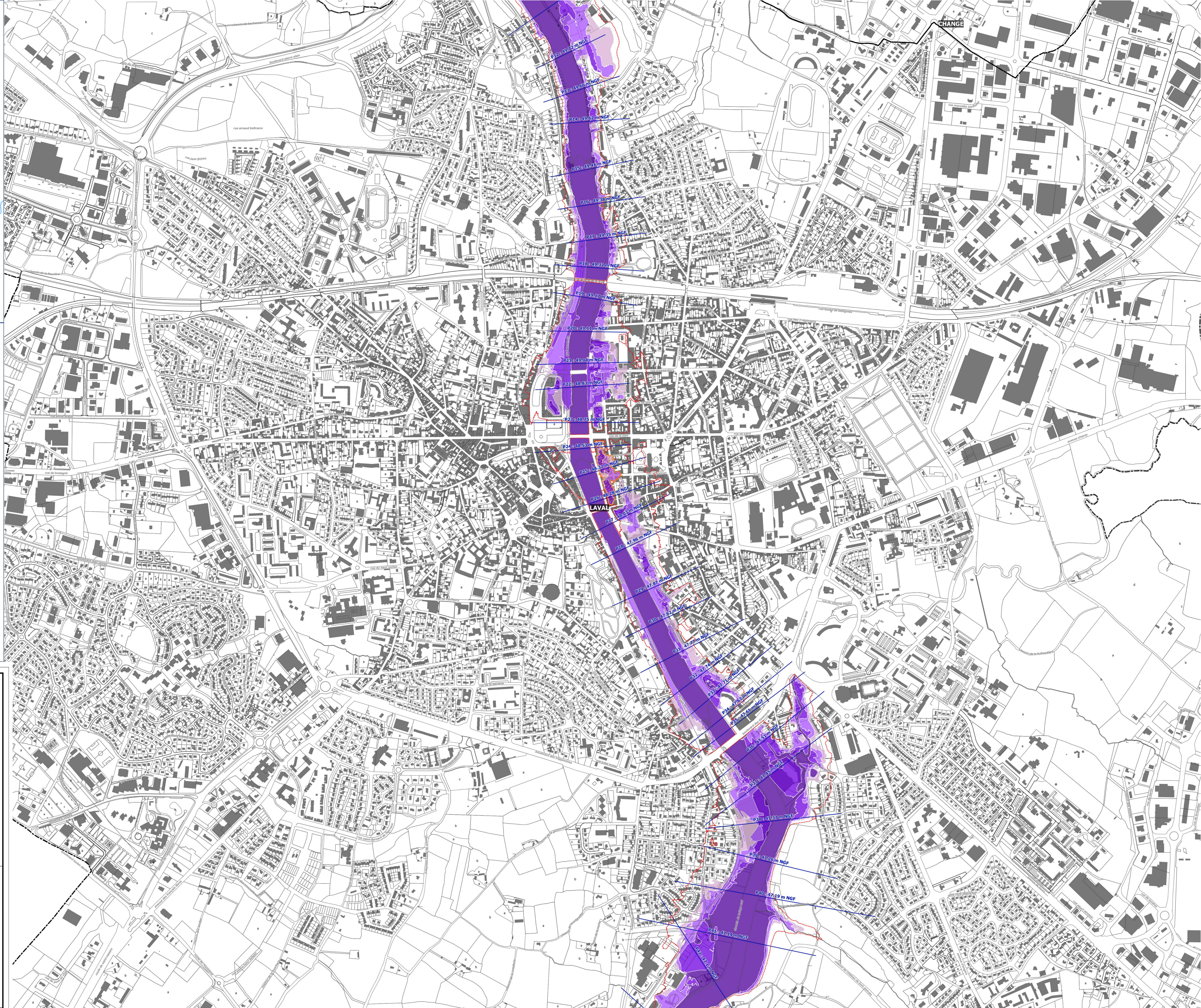
Aléa d'inondation de la crue centennale

- Faible
- Moderé
- Fort
- Très fort

Profil en travers - Cote de févènement de référence (m NGF-IGN69)

Aléa uniquement lié à la remontée de l'eau dans le réseau

Enveloppe d'inondation de la crue millénaire



DDT 53

Révision du PPRI de Laval, Changé et L'Haussier

CRUE CENTENNALE Q100 (ALÉA DE RÉFÉRENCE) : Laval - carte 1

AFFAIRE N° 4-53-2408 DATE 2023-09-01 DESSIN ACE VÉRIFIE AMN

INDICES	DATES	D	MODIFICATIONS

MAÎTRE D'OUVRAGE: _____

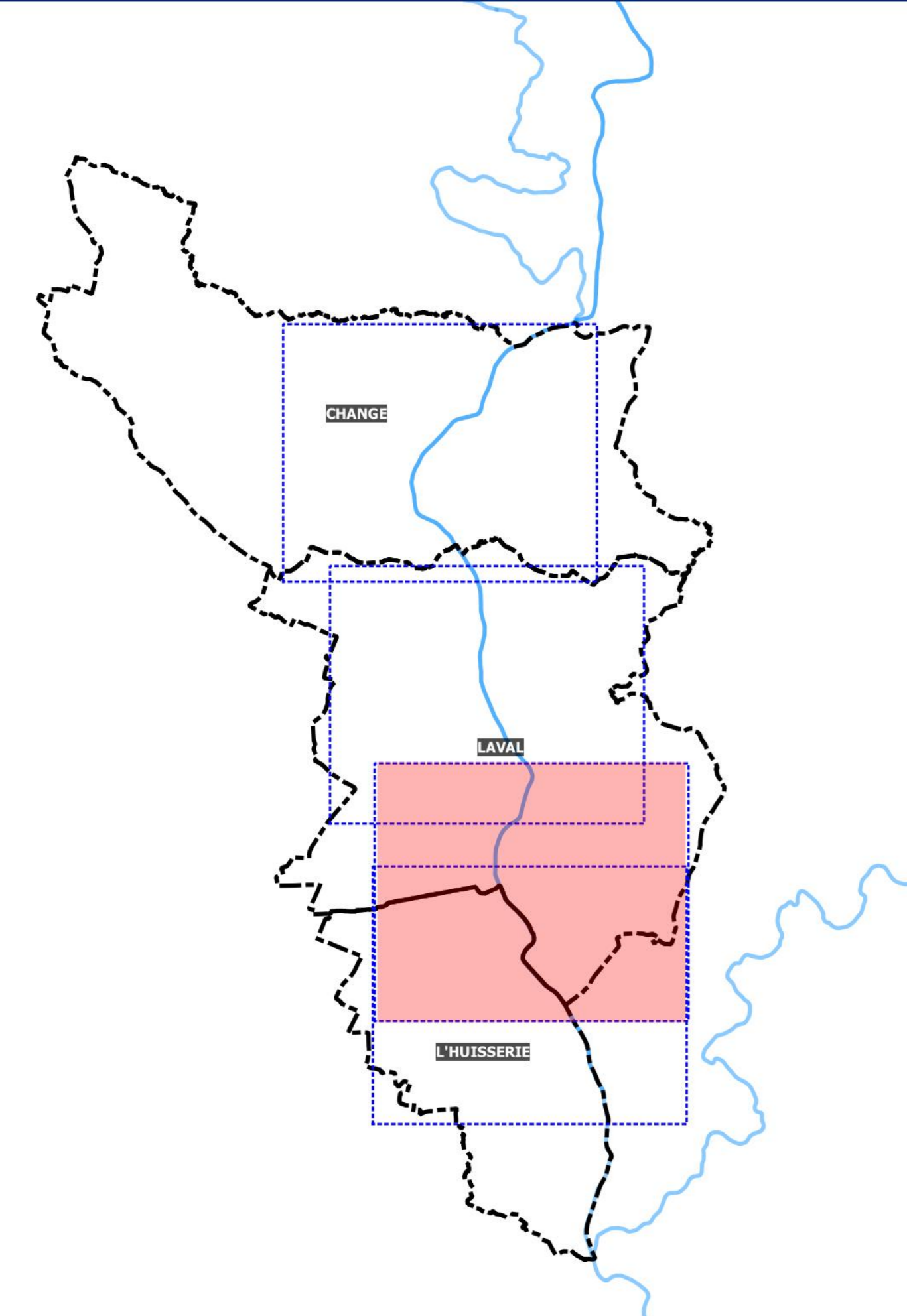
GEOMETRE: _____

MAÎTRE D'OUVRAGE DÉLÉGUÉ: _____

MAÎTRE D'ŒUVRE: _____

PLAN N°

ECH:



Cadastre

- Limite communale
- Bâtiment
- Parcellaire
- Subdivision fiscale

Aléa d'inondation de la crue centennale

- Faible
- Modéré
- Fort
- Très fort

Profil en travers - Cote de l'événement de référence (m NGF-IGN69)

Aléa uniquement lié à la remontée de l'eau dans le réseau

Enveloppe d'inondation de la crue millénaire

0 50 100 150 200 m



DDT 53

Révision du PPRI de Laval, Changé et L'Haussierie

CRUE CENTENNALE Q100 (ALÉA DE RÉFÉRENCE) : Laval - carte 2

AFFAIRE N° 4-53-2408 DATE 2023-09-01 DESSIN ACE VÉRIFIÉ AMN

INDICES	DATES	D	MODIFICATIONS

MAÎTRE D'OUVRAGE: _____

GEOMETRE: _____

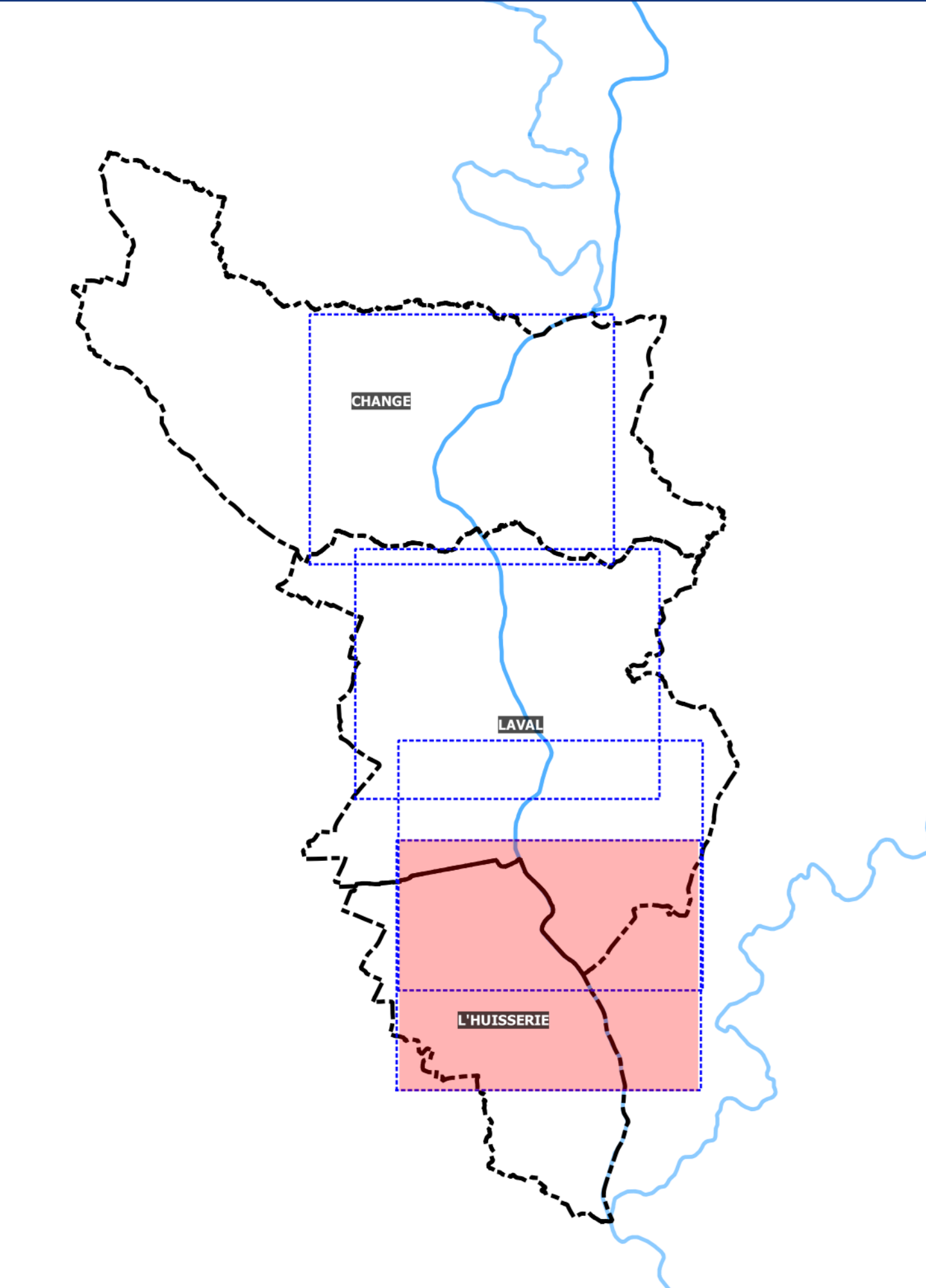
MAÎTRE D'OUVRAGE DÉLÉGUÉ: _____

MAÎTRE D'ŒUVRE: _____

PLAN N°

ECH:

ARTELIA
DIRECTION REGIONALE OUEST
PARC DES ENTREPRISES
MAIRIE DE L'HAUSSIERIE
RD 101 - 51100 L'HAUSSIERIE
Tel : 03 59 40 00 00



Cadastre

- Limite communale
- Bâtiment
- Parcellaire
- Subdivision fiscale

Aléa d'inondation de la crue centennale

- Faible
- Moderé
- Fort
- Très fort

Profil en travers - Cote de l'événement de référence (m NGF-IGN69)

Aléa uniquement lié à la remontée de l'eau dans le réseau

Enveloppe d'inondation de la crue millénaire

0 50 100 150 200 m

Source(s) : Cadastre, Inventaire d'occupation des zones potentiellement inondables - SPCADIS, Modification Artier



DDT 53

Révision du PPRI de Laval, Changé et L'Hisserie

CRUE CENTENNALE Q100 (ALÉA DE RÉFÉRENCE) : L'Hisserie

AFFAIRE N° 4-53-2408 DATE 2023-09-01 DESSIN ACE VÉRIFIÉ AMN

INDICES	DATES	D	MODIFICATIONS

MAÎTRE D'OUVRAGE: _____

GEOMETRE: _____

MAÎTRE D'OUVRAGE DÉLÉGUÉ: _____

MAÎTRE D'ŒUVRE: _____

PLAN N°

ECH:

ARTELIA
DIRECTION REGIONALE OUEST
PARC DES ENTREPRISES
MAYENNE 72100 L'ANJOU
Tél. 02 35 40 40 00