

- Enveloppe d'inondation Q100
- Enjeux**
- Enjeux surfaciques**

 - Zone agricole
 - Habitat collectif
 - Habitat individuel
 - Etablissement recevant du public
 - Etablissement sportif couvert
 - Centre urbain

- Enjeux ponctuels**

 - \$ Commerces, artisanats et activités économiques
 - 🏛️ Etablissement culturel ou sportif
 - 🏭 Ouvrage ou équipement d'intérêt général

- Enjeux linéaire**

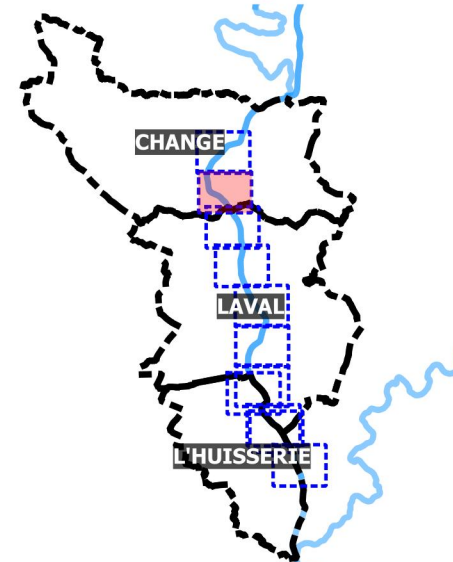
 - Infrastructure routière/chemin

Source(s) : Cadastre, DDT53, travaux d'appréciation des zones potentiellement inondables - SPC, Modélisation Artelia, BD TOPO®, MAJIC (DGFiP), Atlas des patrimoines

Conception et réalisation : ARTELIA 2023



Localisation Changé - carte 2



Enveloppe d'inondation Q100

Enjeux

Enjeux surfaciques

- Zone agricole
- Espace ouvert recevant du public
- Habitat collectif
- Habitat individuel
- Etablissement recevant du public
- Zone d'activité industrielle
- Centre urbain

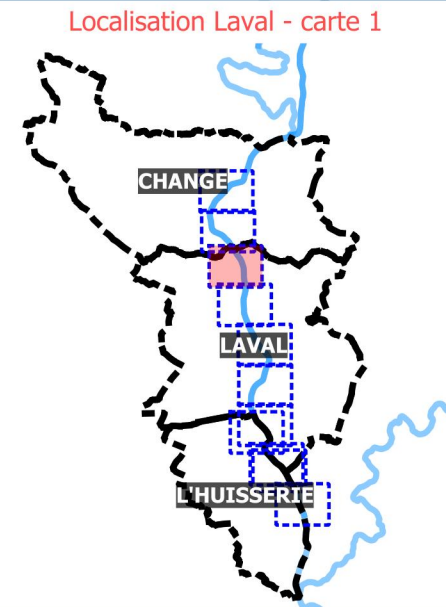
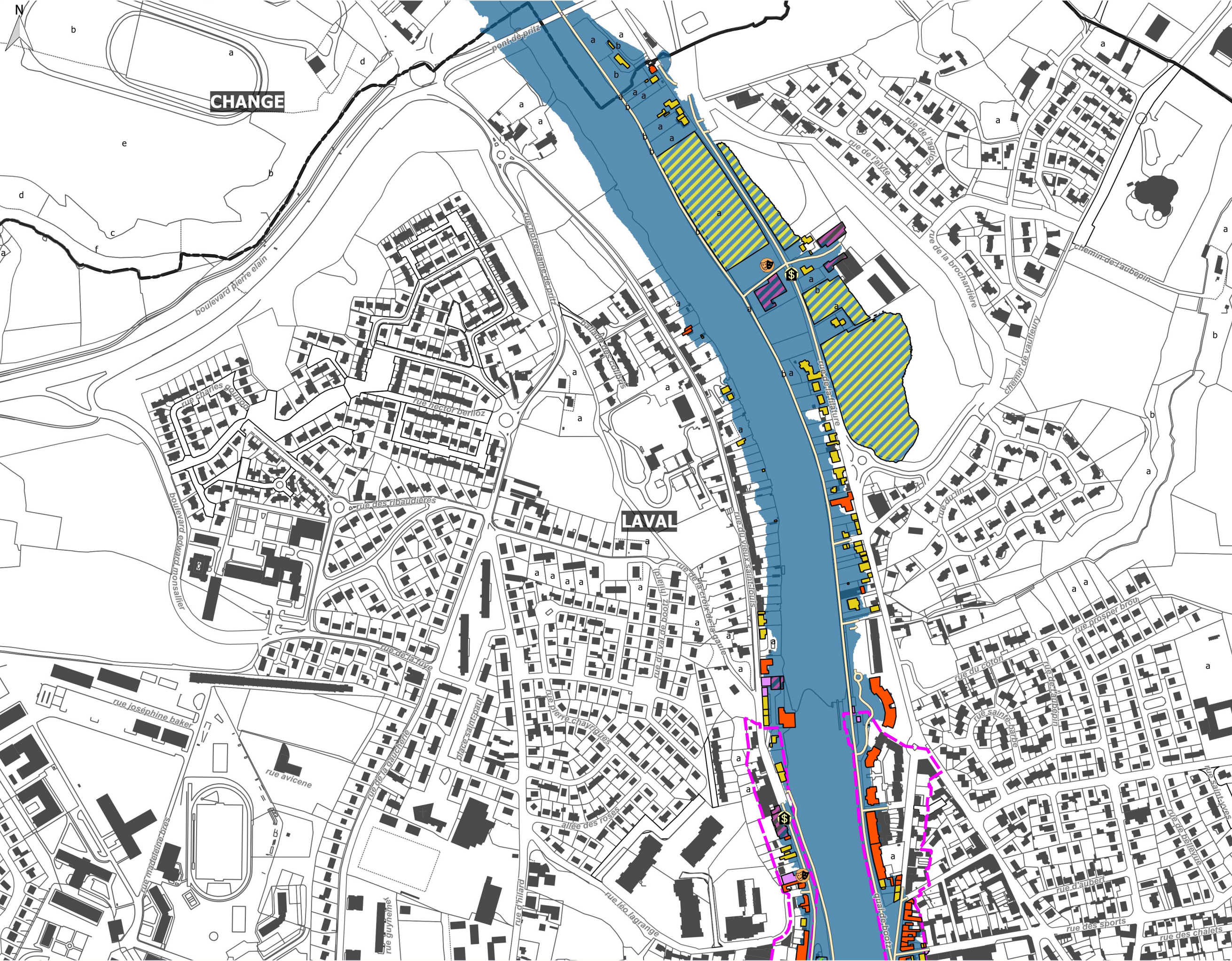
Enjeux ponctuels

- Administrations
- Commerces, artisanats et activités économiques
- Etablissement culturel ou sportif
- Etablissement de culte
- Ouvrage ou équipement d'intérêt général

Enjeux linéaire

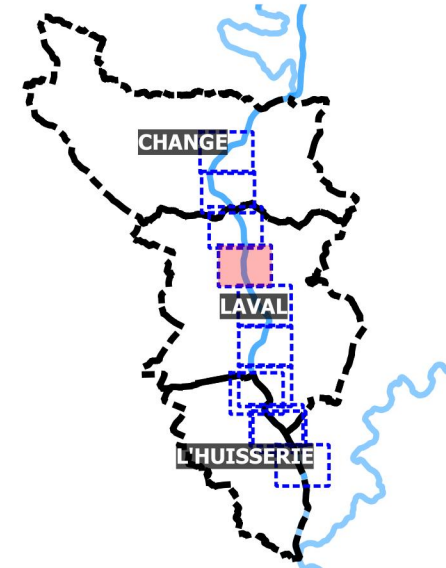
- Infrastructure routière/chemin





- Enveloppe d'inondation Q100
- Enjeux**
- Enjeux surfaciques**
- Zone agricole
- Espace ouvert recevant du public
- Habitat collectif
- Habitat individuel
- Etablissement recevant du public
- Zone d'activité industrielle
- Centre urbain
- Enjeux ponctuels**
- \$ Commerces, artisanats et activités économiques
- 🏠 Etablissement culturel ou sportif
- Enjeux linéaires**
- Infrastructure routière/chemin

Localisation Laval - carte 2



Enveloppe d'inondation Q100

Enjeux

Enjeux surfaciques

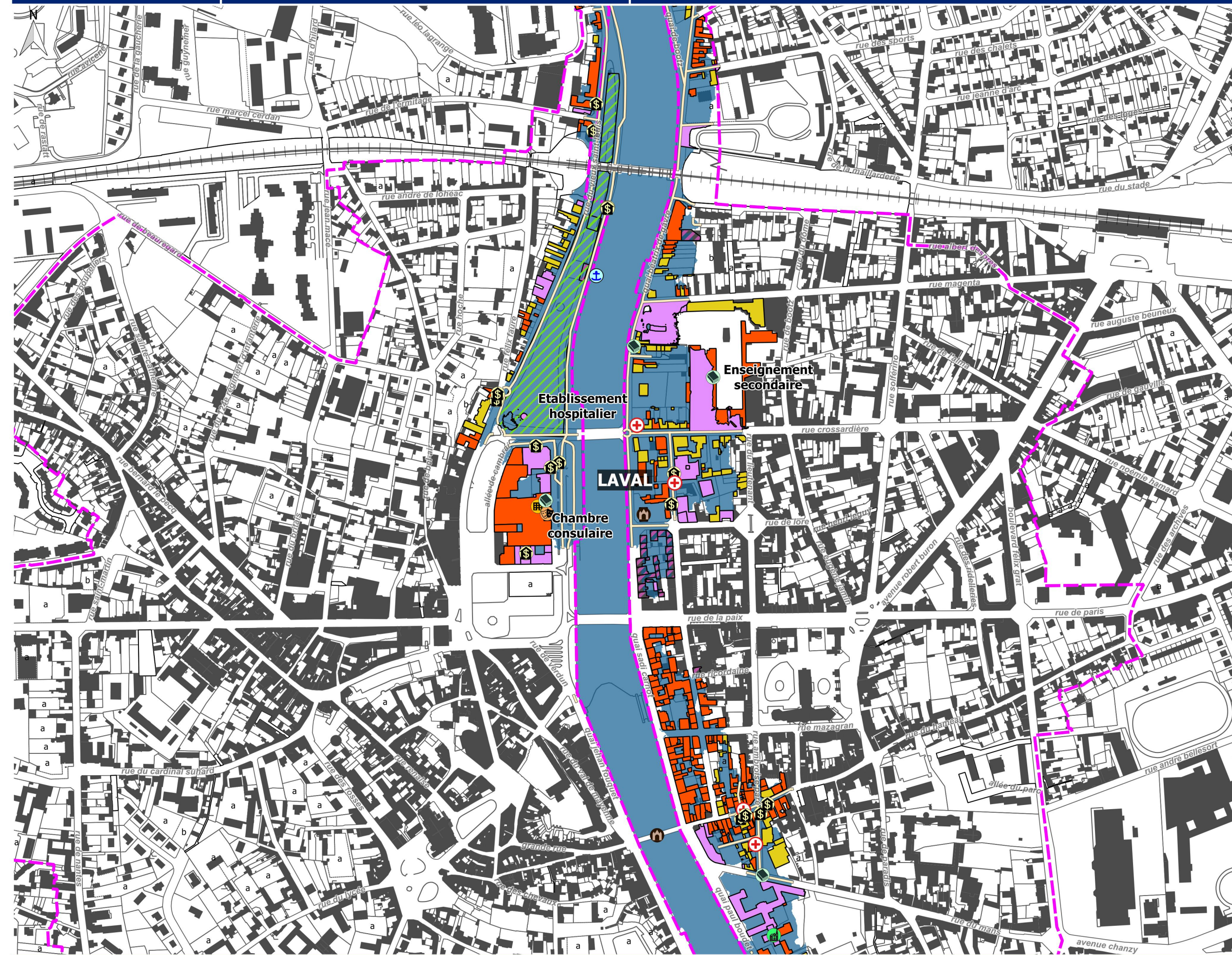
- Espace ouvert recevant du public
- Habitat collectif
- Habitat individuel
- Etablissement recevant du public
- Zone d'activité industrielle
- Centre urbain

Enjeux ponctuels

- Administrations
- Commerces, artisanats et activités économiques
- Etablissement culturel ou sportif
- Etablissement de culte
- Etablissement de soins
- Etablissement d'enseignement
- Monument historique
- Port (halte fluviale)

Enjeux linéaires

- Infrastructure routière/chemin
- Voie ferrée

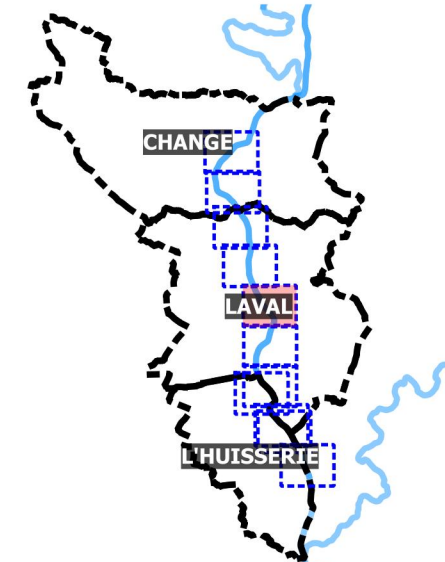


Source(s) : Cadastre, DDT53, travaux d'appréciation des zones potentiellement inondables - SPC, Modélisation Artelia, BD TOPO®, MAJIC (DGFIP), Atlas des patrimoines

Conception et réalisation : ARTELIA 2023

0 50 100 150 200 m

Localisation Laval - carte 3



Enveloppe d'inondation Q100

Enjeux

Enjeux surfaciques

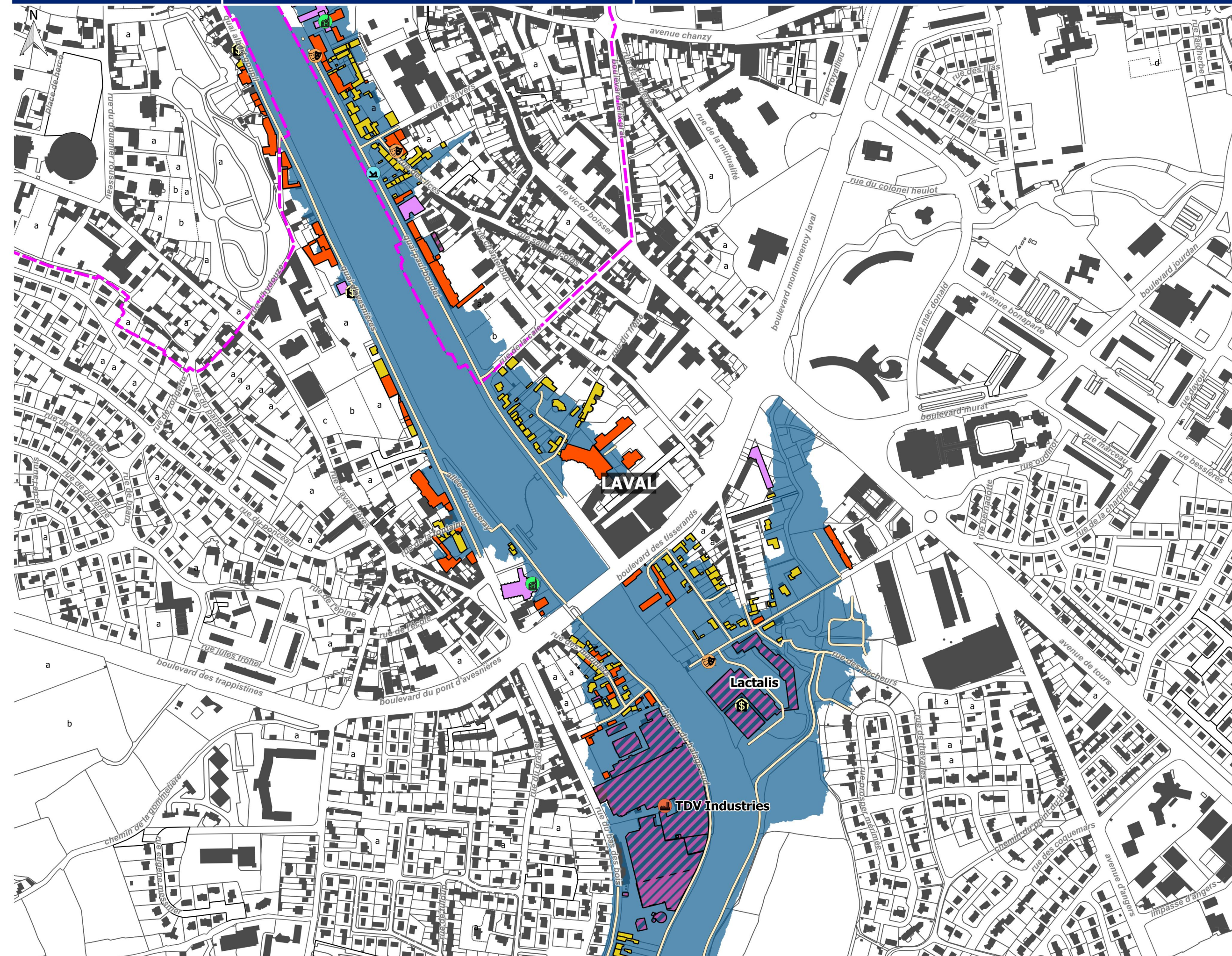
- Habitat collectif
- Habitat individuel
- Etablissement recevant du public
- Zone d'activité industrielle
- Centre urbain

Enjeux ponctuels

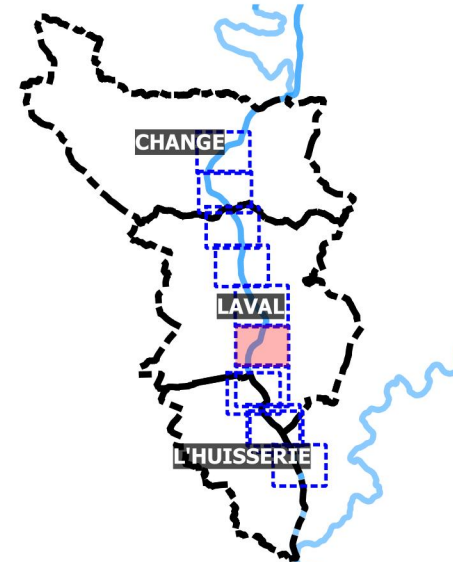
- Commerces, artisanats et activités économiques
- Etablissement culturel ou sportif
- Etablissement de culte
- Etablissements flottants
- ICPE

Enjeux linéaire

- Infrastructure routière/chemin



Localisation Laval - carte 4



Enveloppe d'inondation Q100

Enjeux

Enjeux surfaciques

- Zone agricole
- Espace ouvert recevant du public
- Habitat collectif
- Habitat individuel
- Zone d'activité industrielle

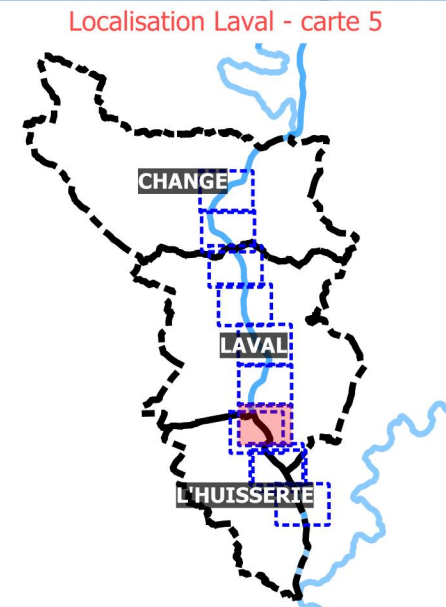
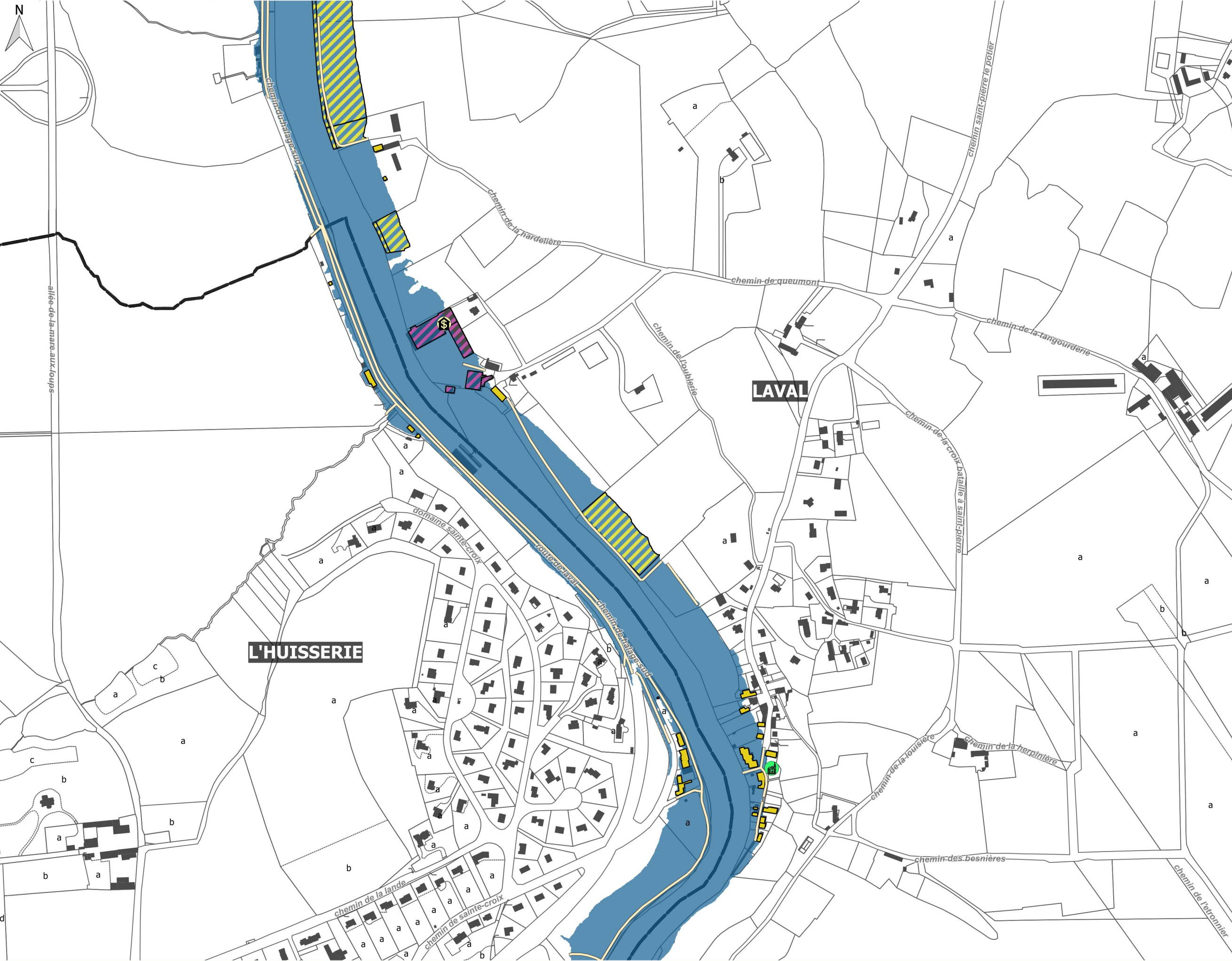
Enjeux ponctuels

- Commerces, artisanats et activités économiques
- Etablissement culturel ou sportif
- ICPE
- Ouvrage ou équipement d'intérêt général

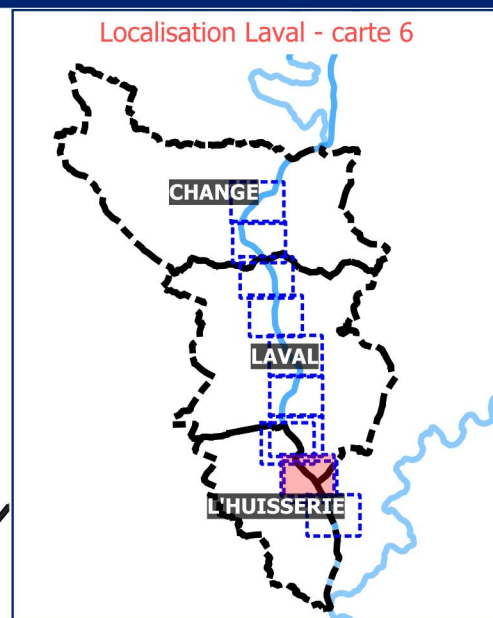
Enjeux linéaire

- Infrastructure routière/chemin

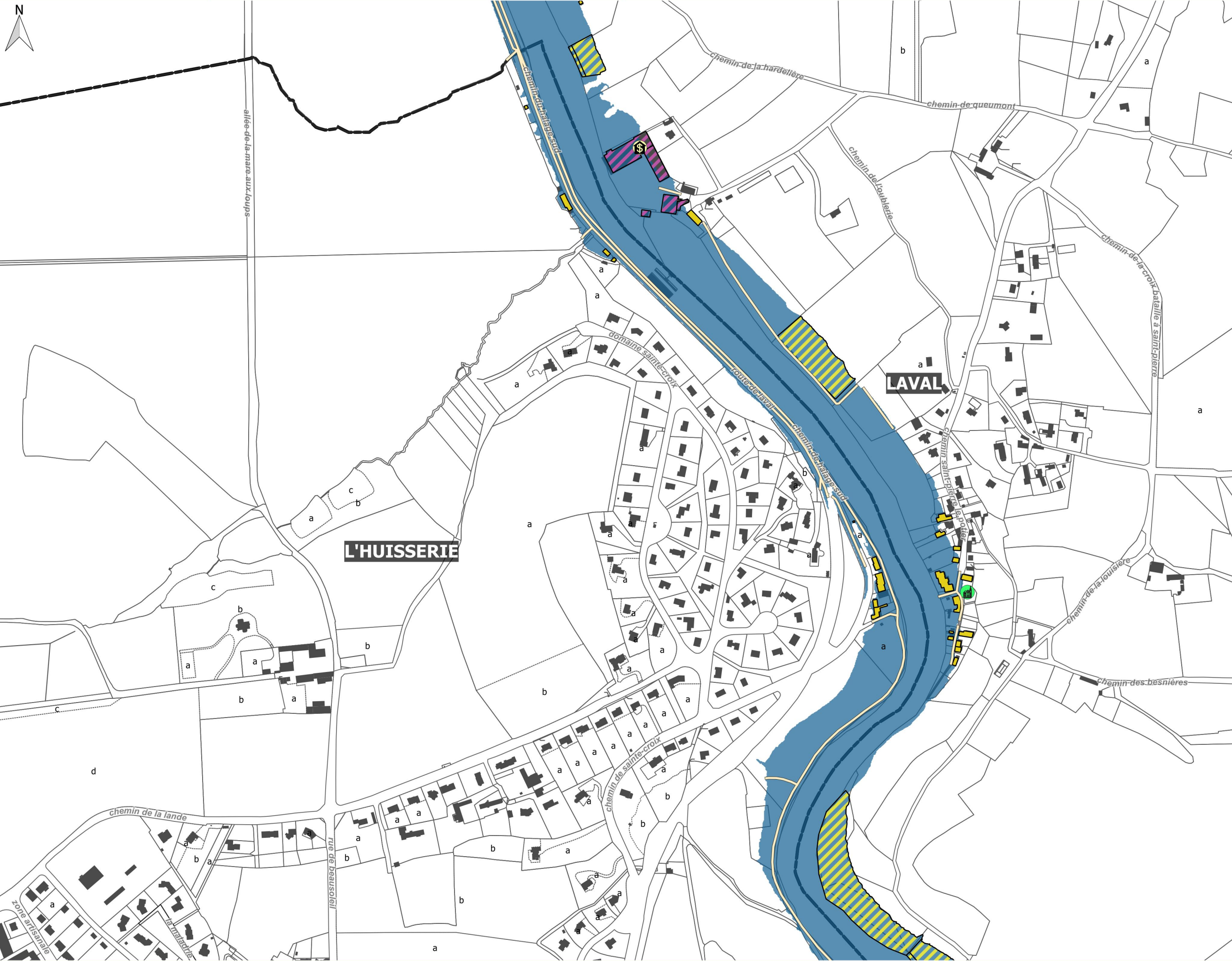
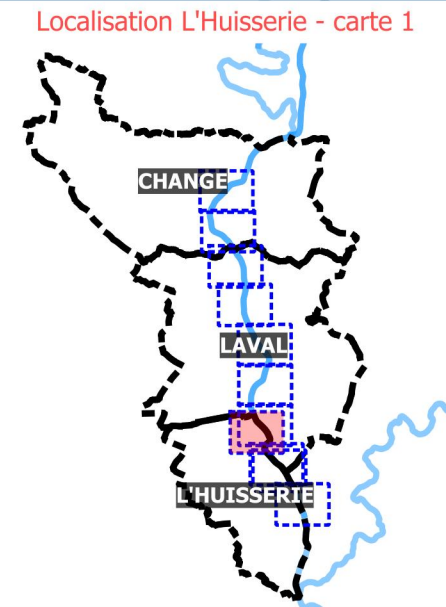
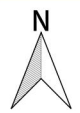




- Enveloppe d'inondation Q100
- Cadastre**
- Limite communale
- Bâtiment
- Parcellaire
- Subdivision fiscale
- Enjeux**
- Enjeux surfaciques**
- Zone agricole
- Habitat individuel
- Etablissement recevant du public
- Zone d'activité industrielle
- Enjeux ponctuels**
- \$ Commerces, artisanats et activités économiques
- ✝ Etablissement de culte
- Enjeux linéaires**
- Infrastructure routière/chemin



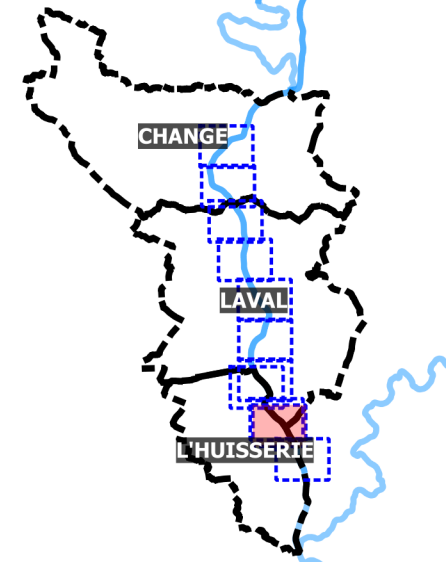
- Enveloppe d'inondation Q100
- Cadastre**
- Limite communale
- Bâtiment
- Parcellaire
- Subdivision fiscale
- Enjeux**
- Enjeux surfaciques**
- Zone agricole
- Enjeux linéaire**
- Infrastructure routière/chemin



- Enveloppe d'inondation Q100
- Cadastre**
 - Limite communale
 - Bâtiment
 - Parcellaire
 - Subdivision fiscale
- Enjeux**
 - Enjeux surfaciques**
 - Zone agricole
 - Habitat individuel
 - Etablissement recevant du public
 - Zone d'activité industrielle
 - Enjeux ponctuels**
 - Commerces, artisanats et activités économiques
 - Etablissement de culte
 - Enjeux linéaire**
 - Infrastructure routière/chemin



Localisation L'Huisserie - carte 2



Enveloppe d'inondation Q100

Cadastre

- Limite communale
- Bâtiment
- Parcellaire
- Subdivision fiscale

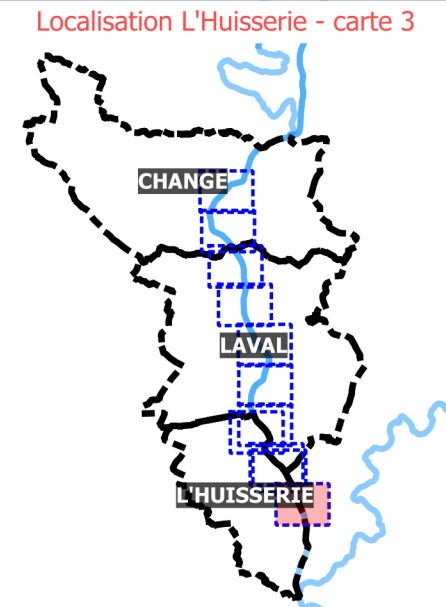
Enjeux

Enjeux surfaciques

- Zone agricole

Enjeux linéaire

- Infrastructure routière/chemin



- Cadastre**
- Limite communale
 - Bâtiment
 - Parcellaire
 - Subdivision fiscale

