

**La Mayenne**

- Périmètre du centre urbain
- Périmètre de la zone inondable
- Événement de référence (Q100)
- Numéro de profil en travers : Cote de l'événement considéré (mNGF – IGN69)
- P50 : 45.61 m NGF Côte centennale
- P50 : 46.88 m NGF Côte millénaire

**Cadastre**

- Limite communale
- Bâtiment
- Parcellaire
- Subdivision fiscale

**Zonage réglementaire**

- Zone bleue
- Zone bleue hachurée
- Zone jaune
- Zone rouge
- Zone rouge hachurée
- Zone spécifique à la Q1000

0 50 100 150 200 m

Source(s) : Cadastre, DDTF, données géométriques des zones périurbaines/inondables - SPC Modélisation Arctis, BD POP01, MNT (IGN), Bto de la pollution



**DDT 53**

Révision du PPRI de Laval, Changé et L'Haissierie

**ZONAGE RÉGLEMENTAIRE DANS L'EMPRISE DE LA CRUE CENTENNALE : Changé**

AFFAIRE N° 4-53-2408 DATE 2023-09-01 DESSIN ACE VÉRIFIÉ AMN

INDICES	DATES	D	MODIFICATIONS

MAÎTRE D'OUVRAGE: \_\_\_\_\_ GÉOMÈTRE: \_\_\_\_\_

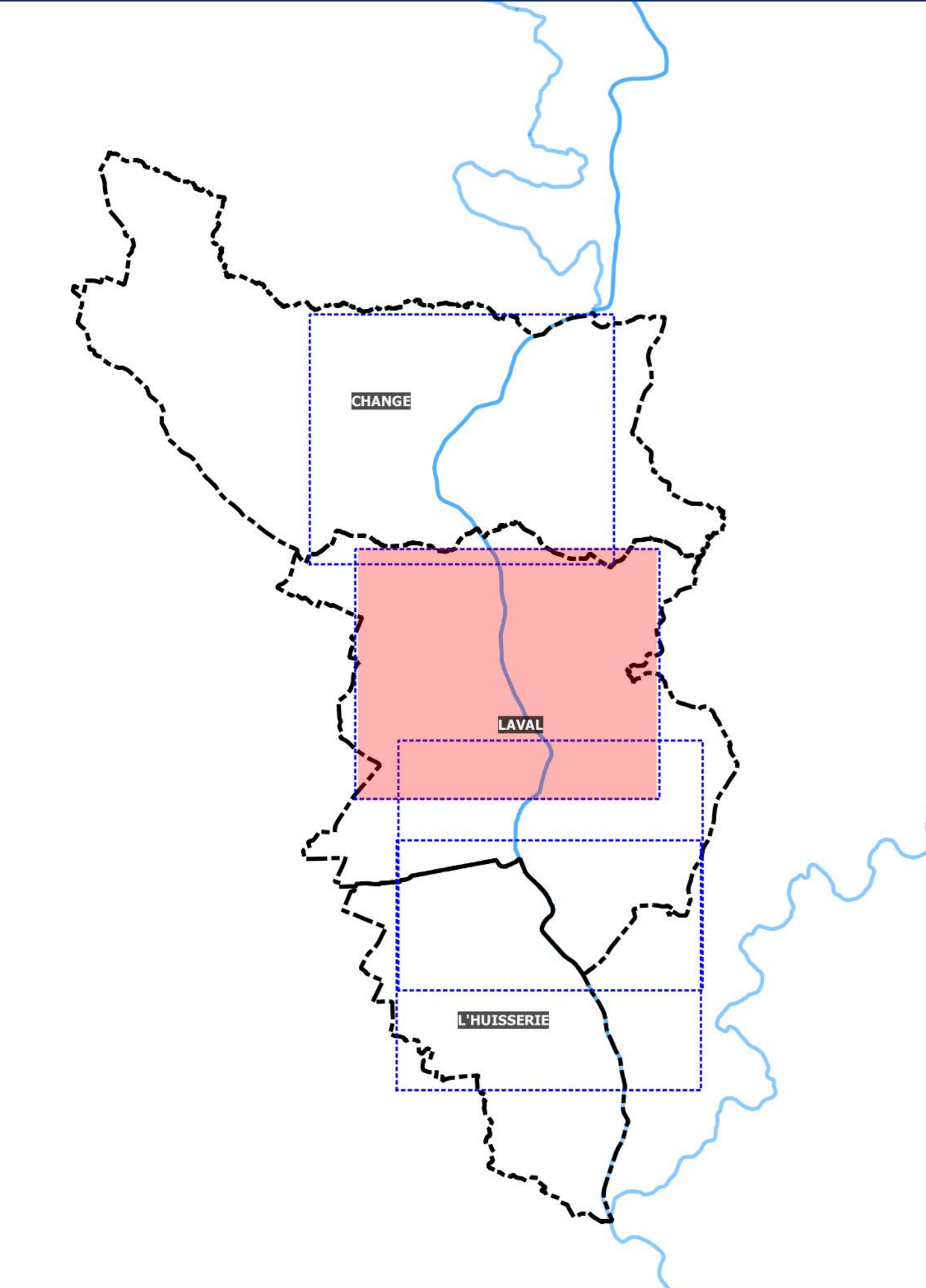
MAÎTRE D'OUVRAGE DÉLÉGUÉ: \_\_\_\_\_ MAÎTRE D'OUVRURE: \_\_\_\_\_

**PLAN N°**

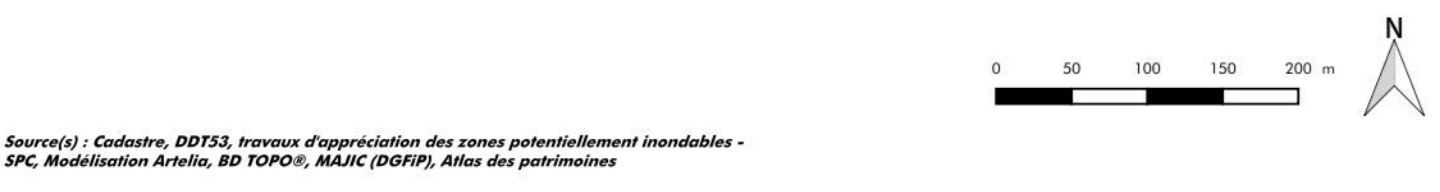
**ECH:**

**ARTELIA**  
DIRECTION RÉGIONALE OUEST  
RÉVISION DU PPRI DE LAVAL, CHANGÉ ET L'HAISSIERIE  
MAYENNE (53) - FRANCE  
10, rue de la République  
72000 LAVAL  
Tél. 02 99 60 00 00





- La Mayenne
  - Périmètre du centre urbain
  - Périmètre de la zone inondable
  - Événement de référence (Q100)
  - Numéro de profil en travers : Cote de l'événement considéré (mNGF – IGN69)
  - P50 : 45.61 m NGF** Côte centennale
  - P50 : 46.88 m NGF** Côte millénaire
- 
- Cadastre**
  - Limite communale
  - Bâtiment
  - Parcellaire
  - Subdivision fiscale
- 
- Zonage réglementaire**
  - Zone bleue
  - Zone bleue hachurée
  - Zone jaune
  - Zone rouge
  - Zone rouge hachurée
  - Zone spécifique à la Q1000



**DDT 53**

Révision du PPRI de Laval, Changé et L'Huisserie

---

**ZONAGE RÉGLEMENTAIRE  
DANS L'EMPRISE DE LA CRUE  
CENTENNALE :**  
Laval - carte 1

AFFAIRE N° 4-53-2408    DATE 2023-09-01    DESSIN ACE    VÉRIFIÉ AMN

INDICES	DATES	D	MODIFICATIONS

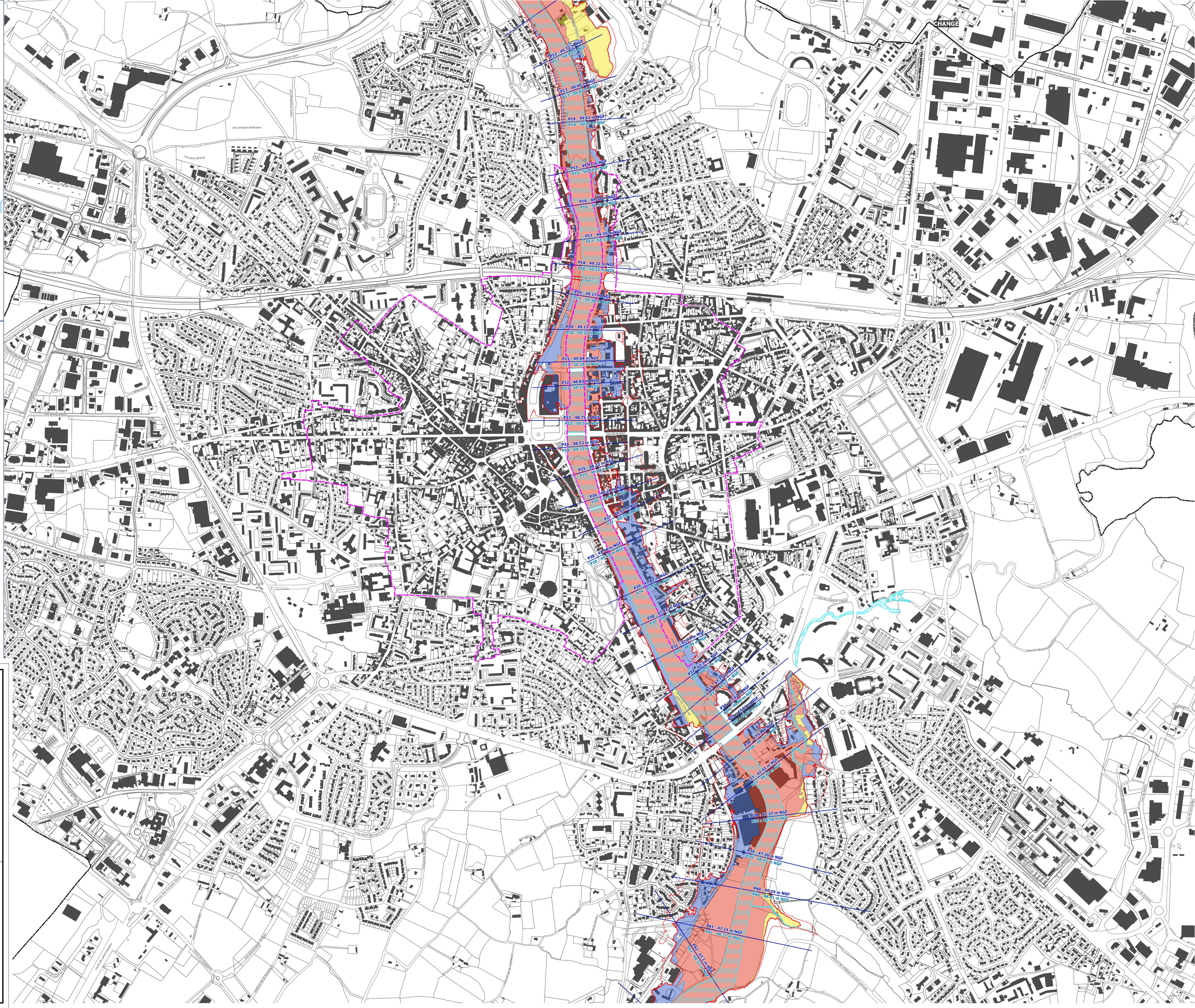
MATRE D'OUVRIAGE: \_\_\_\_\_    GEOMETRE: \_\_\_\_\_

MATRE D'OUVRIAGE DELEGUE: \_\_\_\_\_    MATRE D'OEUVRE: \_\_\_\_\_

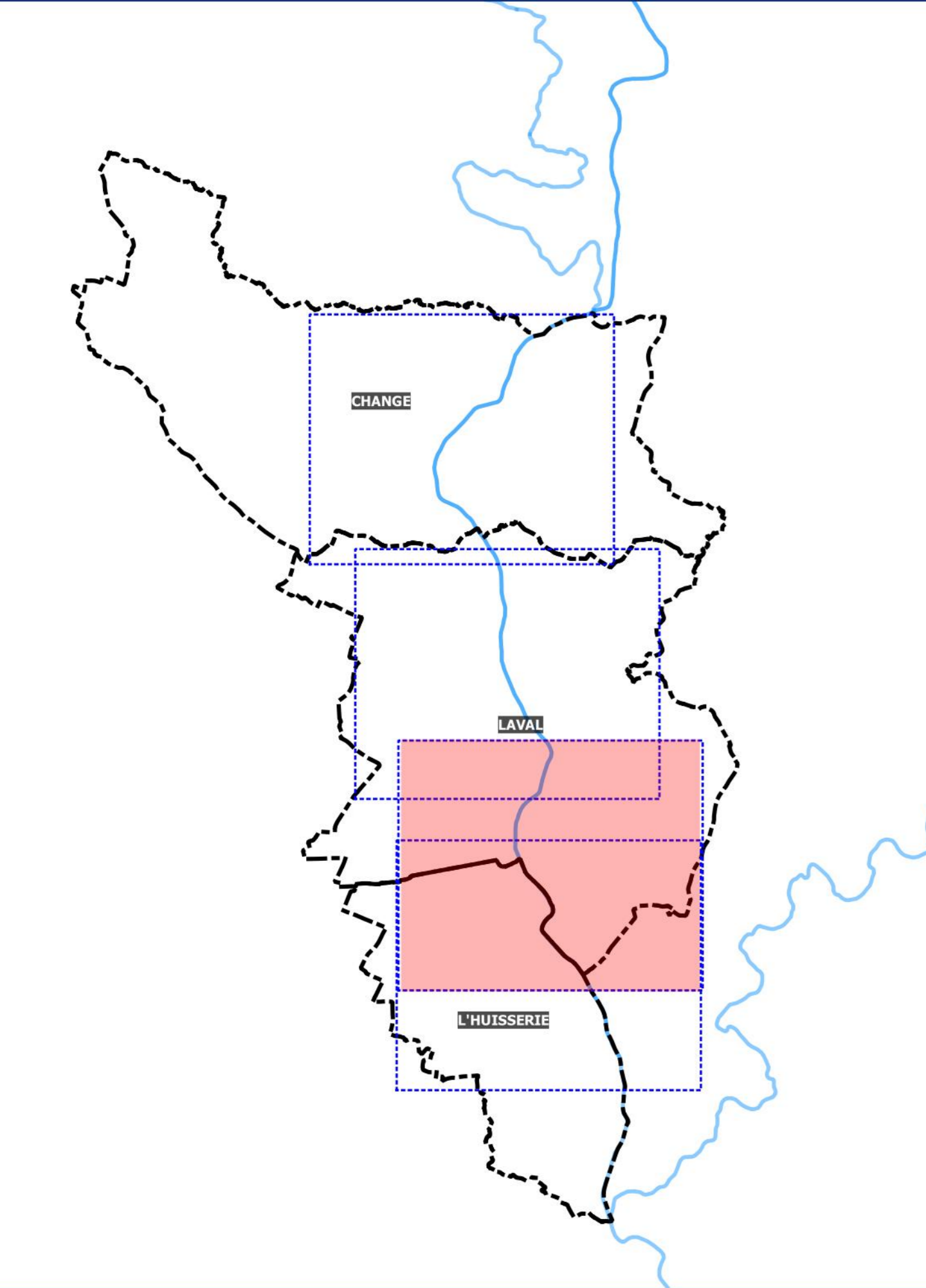
**PLAN N°** \_\_\_\_\_

**ECH:** \_\_\_\_\_

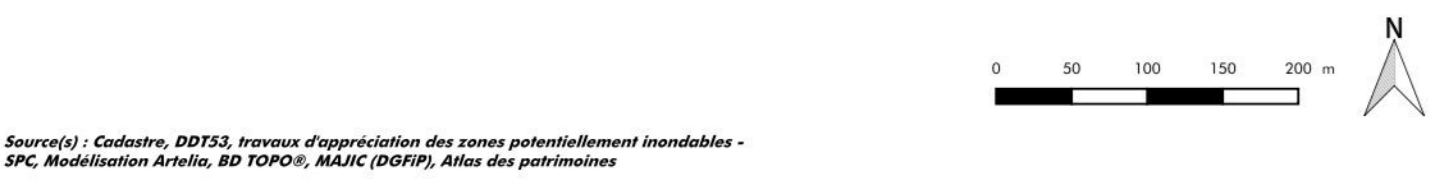
DIRECTION REGIONALE OUEST  
 SERVICE REGIONAL PREVENTION  
 MAIRIE DES COMMUNES DE LAVAL  
 MAIRIE DE CHANGÉ  
 MAIRIE DE L'HUISSERIE  
 10, rue de la République  
 72000 LAVAL







- La Mayenne
  - Périimètre du centre urbain
  - Périimètre de la zone inondable
  - Événement de référence (Q100)
  - Numéro de profil en travers : Cote de l'événement considéré (mNGF – IGN69)
  - P50 : 45.61 m NGF** Côte centennale
  - P50 : 46.88 m NGF** Côte millénaire
- 
- Cadastre**
  - Limite communale
  - Bâtiment
  - Parcellaire
  - Subdivision fiscale
- 
- Zonage réglementaire**
  - Zone bleue
  - Zone bleue hachurée
  - Zone jaune
  - Zone rouge
  - Zone rouge hachurée
  - Zone spécifique à la Q1000



**DDT 53**

**Révision du PPRI de Laval, Changé et L'Huisserie**

---

**ZONAGE RÉGLEMENTAIRE  
DANS L'EMPRISE DE LA CRUE  
CENTENNALE :**  
Laval - carte 2

INDICES	DATES	D	MODIFICATIONS

MAÎTRE D'OUVRAGE:

MAÎTRE D'OUVRAGE DÉLÉGUÉ:

GEOMETRE:

MAÎTRE D'ŒUVRE:

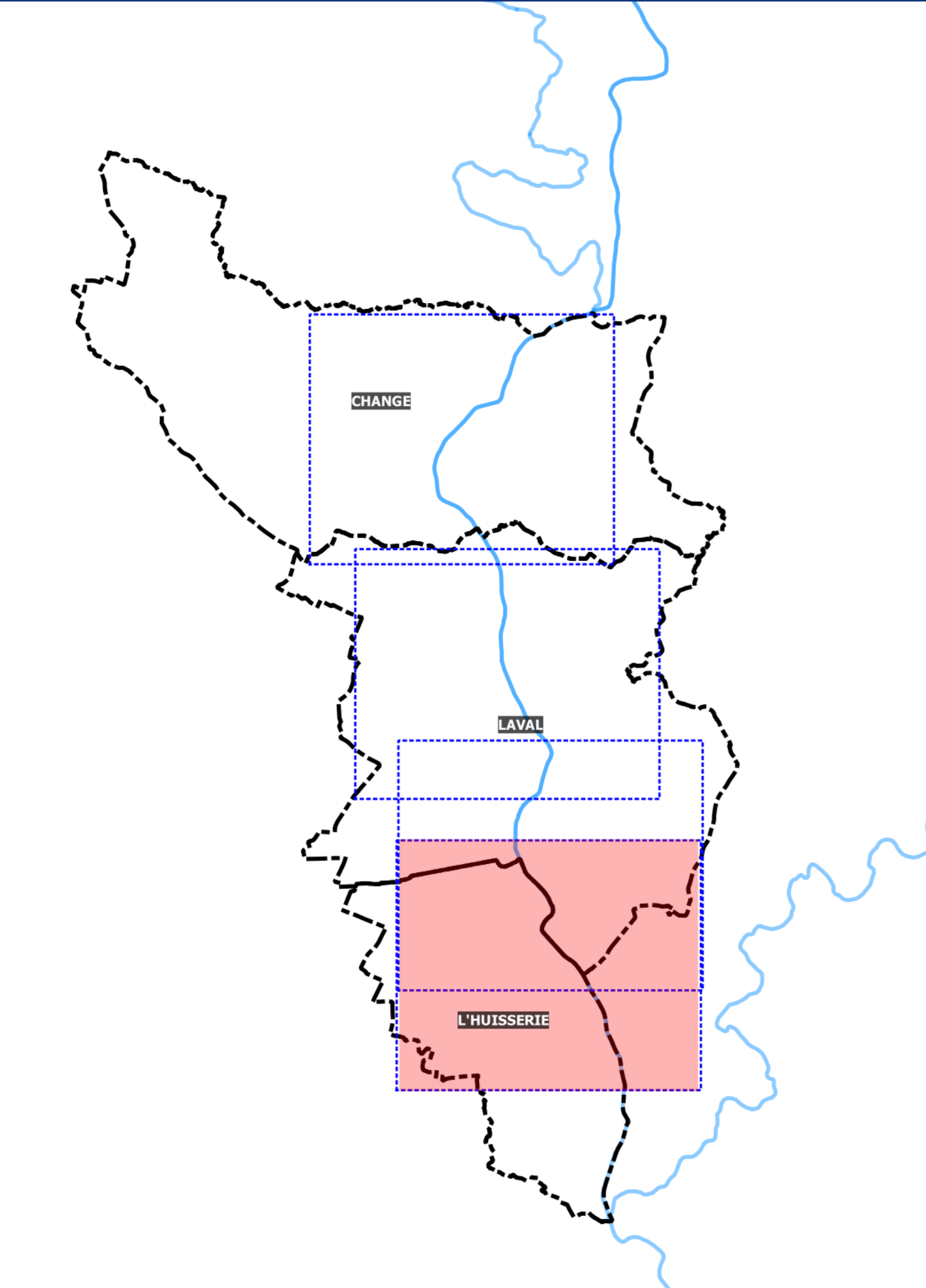
**ARTELIA**  
DIRECTION REGIONALE OUEST  
PARC EUROPEEN DE LA MAISON  
MARSAULT VAL D'AIGRE FRANCE  
T. 02 99 60 00 00  
P. 02 99 60 00 00

PLAN N°

ECH:







- La Mayenne
  - Périmètre du centre urbain
  - Périmètre de la zone inondable
  - Evénement de référence (Q100)
  - Numéro de profil en travers : Cote de l'événement considéré (mNGF – IGN69)
  - P50 : 45.61 m NGF Côte centennale
  - P50 : 46.88 m NGF Côte millénaire
- Cadastre**
- Limite communale
  - Bâtiment
  - Parcellaire
  - Subdivision fiscale
- Zonage réglementaire**
- Zone bleue
  - Zone bleue hachurée
  - Zone jaune
  - Zone rouge
  - Zone rouge hachurée
  - Zone spécifique à la Q1000

Source(s) : Cadastre, BRTE, Service Départemental des zones particulièrement inondables - SPC, Modification Artelia, BP TOPOVI, M&AC (D&AP, Révisé des particularités)

**DDT 53**

**Révision du PPRI de Laval, Changé et L'Hisserie**

---

**ZONAGE RÉGLEMENTAIRE  
DANS L'EMPRISE DE LA CRUE  
CENTENNALE :  
L'Hisserie**

AFFAIRE N° 4-53-2408    DATE 2023-09-01    DESSIN ACE    VÉRIFIÉ AMN

INDICES	DATES	D	MODIFICATIONS

MATRE D'OUVRAGE: \_\_\_\_\_    GEOMETRE: \_\_\_\_\_

MATRE D'OUVRAGE DELEGUE: \_\_\_\_\_    MATRE D'OEUVRE: \_\_\_\_\_

**PLAN N°**

**ECH:**

DIRECTION REGIONALE OUEST  
 SERVICE REGIONAL DES ZONES  
 PARTICULIEREMENT INONDEES  
 MAIRIE DE L'AVOINE - 053300  
 11, rue de la République  
 53100 L'AVOINE

